

HOTĂRÂREA nr. 95
din 31.10.2023

privind atribuirea unor denumiri pentru arterele de tip *stradă* situate pe teritoriul satului Sânanndrei,
Comuna Sânanndrei, Județul Timiș



Consiliul Local al Comunei Sânanndrei, județul Timiș, reunit în ședință ordinară,

Având în vedere:

- Proiectul de hotărâre nr. 9981 din 25.10.2023 privind atribuirea unor denumiri pentru arterele de tip *stradă* situate pe teritoriul satului Sânanndrei, Comuna Sânanndrei, Județul Timiș, inițiat de primarul Comunei Sânanndrei-domnul Coman Claudiu-Florin,
- Referatul nr. 9980/25.10.2023 al Primarului Comunei Sânanndrei, pentru aprobarea proiectului de hotărâre privind atribuirea unor denumiri pentru arterele de tip *stradă* situate pe teritoriul satului Sânanndrei, Comuna Sânanndrei, Județul Timiș;
- Raportul de specialitate nr. 9982/25.10.2023 al proiectului de hotărâre privind atribuirea unor denumiri pentru arterele de tip *stradă* situate pe teritoriul satului Sânanndrei, Comuna Sânanndrei, Județul Timiș;

Văzând avizul Comisiei nr. 3 din cadrul Consiliului Local Sânanndrei;

În conformitate cu prevederile:

- art. 1, (4) și ale art. 3 lit. a din H.G. 777/2016 - privind structura, organizarea și funcționarea Registrului electronic național al nomenclaturilor stradale;
- art.5, (1) din Legea 7/1996, legea cadastrului și a publicității imobiliare
- art. 2, lit d, din O.G. 63/2002 - privind atribuirea sau schimbarea de denumiri aprobată prin Legea nr. 48/2003, cu modificările și completările ulterioare;
- art. 129, (2), lit. c, art. 129, (6), lit. d, din OUG 57/2019 privind Codul Administrativ
- Regulamentului Comunei SÂNANDREI privind nomenclatura stradală și de adresă aprobat cu Hotărârea Consiliului Local Sânanndrei 48/22.07.2021

În temeiul prevederilor art. 136, (1) și art. 196, (1), lit. a din OUG 57/2019 privind Codul Administrativ,

HOTĂRĂȘTE:

Art. 1 (1) Se aprobă atribuirea denumirii „*CERULUI*”, pentru artera de tip *STRADĂ*, a terenului identificat prin Nr. Cadastral 111811 înscris în cartea funciară Nr. 111811, în cotă de 1.509/7.539 din suprafața totală, detaliată grafic în anexa nr. 01, parte integrantă din prezenta hotărâre.

(2) Numerotarea parcelelor cu acces la *Strada CERULUI*, se va face conform Anexei Nr. 02, care face parte integrantă din prezenta hotărâre.

Art. 2 (1) Se aprobă atribuirea denumirii „*DIONE*”, pentru artera de tip *STRADĂ*, a terenului identificat prin Nr. Cadastral 410665, înscris în cartea funciară Nr. 410665, în cotă de 1.377/9.380 din suprafața totală, detaliată grafic în anexa nr. 03, parte integrantă din prezenta hotărâre.

(2) Numerotarea parcelelor cu acces la *Strada DIONE*, se va face conform Anexei Nr. 04, care face parte integrantă din prezenta hotărâre.

Art. 3 (1) Se aprobă atribuirea denumirii „*PANDORA*”, pentru artera de tip *STRADĂ*, a terenului identificat prin Nr. Cadastral 410754, înscris în cartea funciară Nr. 410754, în cotă de 2.130/2.788 din suprafața totală, detaliată grafic în anexa nr. 05, parte integrantă din prezenta hotărâre.

(2) Numerotarea parcelelor cu acces la *Strada PANDORA*, se va face conform Anexei Nr. 06, care face parte integrantă din prezenta hotărâre.

Art. 4 (1) Se aprobă atribuirea denumirii „*RHEA*”, pentru artera de tip *STRADĂ*, a terenului identificat prin Nr. Cadastral 410665, înscris în cartea funciară Nr. 410665, în cotă de 2.791/9.380 din suprafața totală și a terenului identificat prin Nr. Cadastral 410754, înscris în cartea funciară Nr. 410754, în cotă de 658/2.788 din suprafața totală, detaliată grafic în anexa nr. 07, parte integrantă din prezenta hotărâre.

(2) Numerotarea parcelelor cu acces la *Strada RHEA*, se va face conform Anexei Nr. 08, care face parte integrantă din prezenta hotărâre.

Art. 5 (1) Se aprobă atribuirea denumirii „TITAN”, pentru artera de tip STRADĂ, a terenului identificat prin Nr. Cadastral 410665, înscris în cartea funciară Nr. 410665, în cotă de 2.840/9.380 din suprafața totală, detaliată grafic în anexa nr. 09, parte integrantă din prezenta hotărâre.

(2) Numerotarea parcelelor cu acces la *Strada TITAN*, se va face conform Anexei Nr. 10, care face parte integrantă din prezenta hotărâre.

Art. 6 Înscrierea/Notarea adresei în cărțile funciare cu acces la aceste căi de comunicații se va face ulterior, prin adeverință emisă de compartimentele de specialitate, la cererea persoanelor îndreptățite.

Art. 7 Cu ducerea la îndeplinire a prezentei hotărâri se încredințează Compartimentul de Urbanism și Amenajarea Teritoriului și Compartimentul agricol.

Art. 8 Prezenta hotărâre se comunică:

- Instituției Prefectului Județului Timiș – Direcția pentru verificarea legalității actelor, a aplicării actelor normative și contencios administrativ;
- Primarului Comunei Sânnandrei;
- Compartimentului Agricol;
- Compartimentului Urbanism și Amenajarea Teritoriului;
- Serviciului Public Județean de Evidență a Persoanelor Timiș;
- Oficiul de Cadastru și Publicitate Imobiliară Timiș;
- Direcției de Evidență a Persoanelor și Administrarea Bazelor de Date București;
- Cetățenilor prin afișare la avizier și publicare pe site-ul propriu

<http://www.primaria-sinandrei.ro>.

PREȘEDINTE DE ȘEDINȚĂ,

Ion AGAPCIUC



Contrasemnează,
SECRETAR GENERAL,
Diana-Andreea MUNTEAN



Plan de amplasament si delimitare artera: Strada CERULUI, Sat SÂNANDREI

Cartea Funciara nr.	Nr cadastral	Suprafata	UAT	Tip artera
111811	111811	1509/7539 mp	Sanandrei	STRADA

da MASLINULUI

3

1

A 503/30

101520
4456 Sanandrei

101520

410196

102195
138
402756

2997/385/b

1A

410561

4

410562

6

2997/385/a

102318
3870

Primar
Coman Claudiu-Florin

Intocmit
Bejinariu Maria-Livia

Comuna: SÂNANDREI
Judetul: TIMIȘ
Localitatea: SÂNANDREI



Arteră: **Strada CERULUI**

Denumire de arteră atribuită în concordanță cu HCL 95 / 31.10 2023

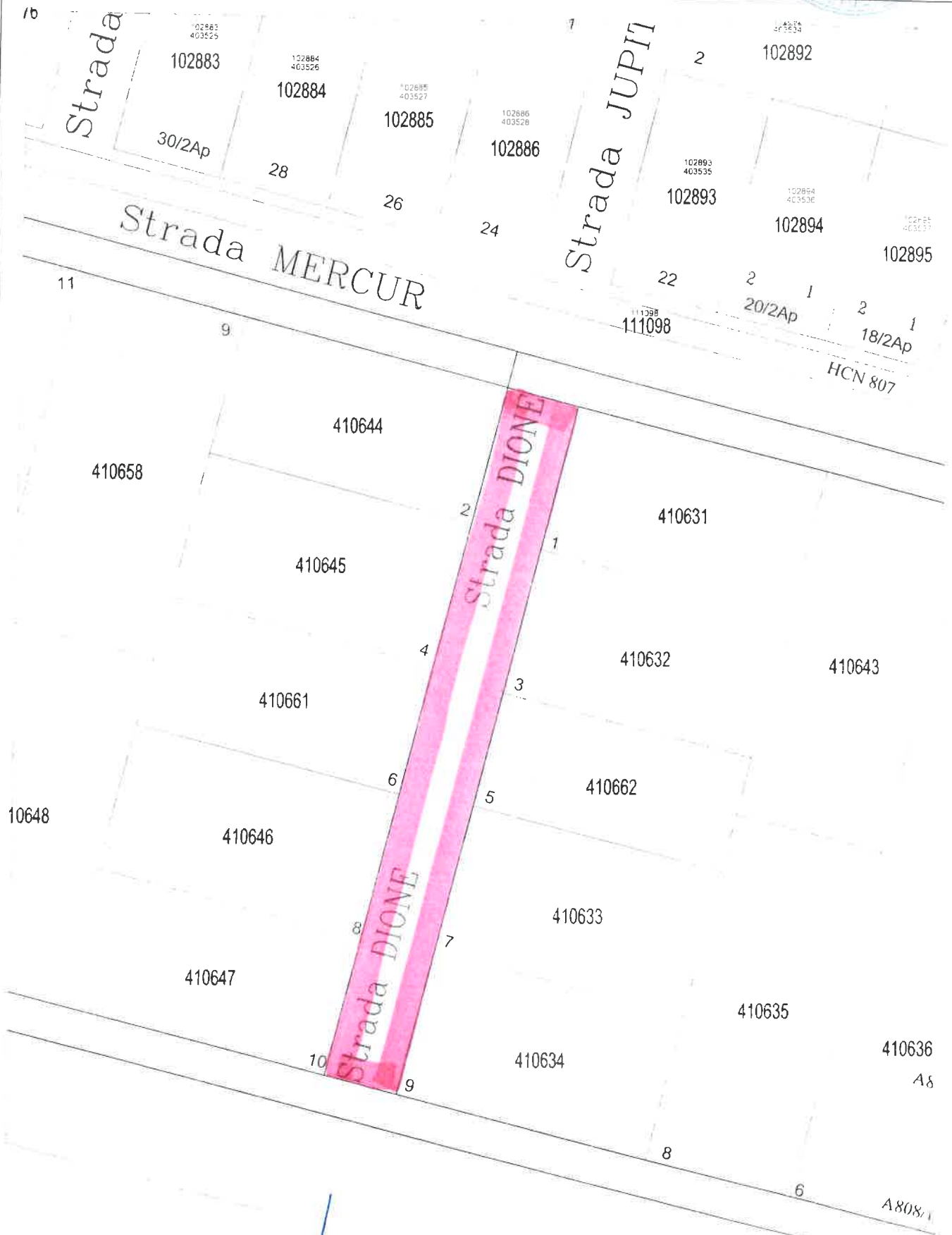
Nr. Crt.	Identificator stradal vechi			Identificator stradal nou			Tip arteră	Observații
	Denumire arteră	Nr. poștal	Nr. cadastral	Denumire arteră	Nr. poștal	Nr. cadastral		
NUMERE PARE								
1	Măslinului	1	N/A	CERULUI	2*	N/A	Strada	*Nu se atribuie, se constituie rezervă pentru o atribuire viitoare în caz de parcelare
2	Măslinului	1	409858		4	409858	Strada	N/A
3	Măslinului	1	409864		6	409864	Strada	N/A
NUMERE IMPARE nu se atribuie								
4	-	-	N/A	CERULUI	1*- n*	N/A	Strada	Nu se atribuie

Primar
Coman Claudiu Florin

Întocmit
Bejinariu-Groza Maria-Livia

Plan de amplasament si delimitare artera: Strada DIONE, Sat SÂNANDREI

Cartea Funciara nr.	Nr cadastral	Suprafata	UAT	Tip artera
410665	410665	1377/9380 mp	Sanandrei	STRADA



Primar
Coman Claudiu-Florin

Bejinariu-Groza Maria-Livia

A808/20

Comuna: SÂNANDREI
Judetul: TIMIȘ
Localitatea: SÂNANDREI

Anexa 04

Arteră: **Strada DIONE**

Denumire de arteră atribuită în concordanță cu HCL 95 din 31.10. 2023



Nr. Crt.	Identificator stradal vechi			Identificator stradal nou			Tip arteră	Observații
	Denumire arteră	Nr.	Nr. cadastral	Denumire	Nr.	Nr. cadastral		
NUMERE PARE								
1	-	-	410644	DIONE	2	410644	Strada	N/A
2	-	-	410645		4	410645	Strada	N/A
3	-	-	410661		6	410661	Strada	N/A
4	-	-	410646		8	410646	Strada	N/A
5	-	-	410647		10	410647	Strada	N/A
NUMERE IMPARE								
6	-	-	410631	DIONE	1	410631	Strada	N/A
7	-	-	410632		3	410632	Strada	N/A
8	-	-	410662		5	410662	Strada	N/A
9	-	-	410633		7	410633	Strada	N/A
10	-	-	410634		9	410634	Strada	N/A

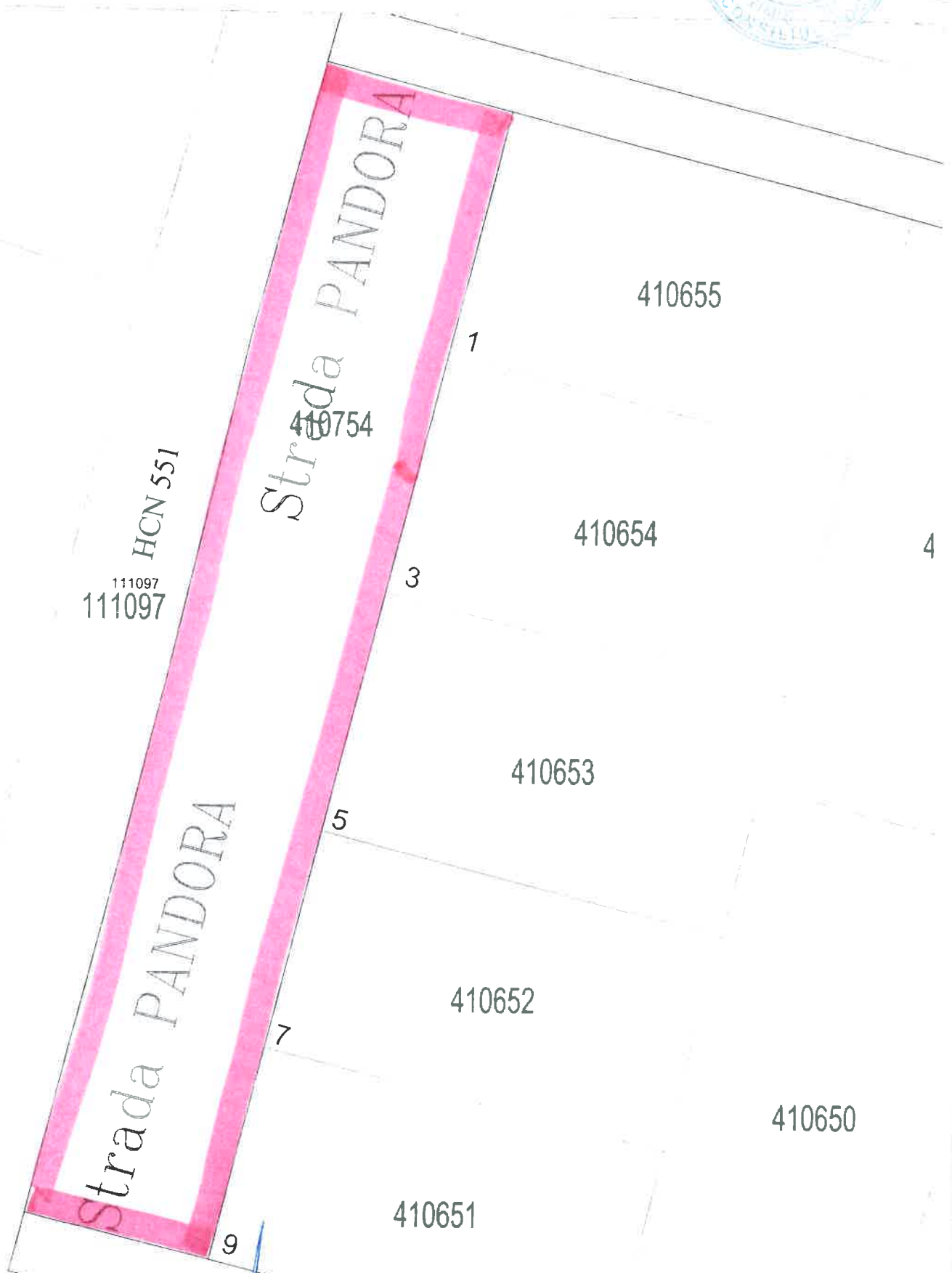
N/A - NIMIC DE ADAUGAT

Primar
Coman Claudiu-Florin

Întocmit
Bejinariu-Groza Maria-Livia

Plan de amplasament si delimitare artera: Strada RHEA, Sat SÂNANDREI

Cartea Funciara nr.	Nr.cadastral	Suprafata	UA	Tip artera
410754	410754	2130/2788 mp	Sanandrei	STRADA



Primar
Coman Claudiu-Florin

Bejinariu-Groza Maria-Livia
Intocmit
Bejinariu-Groza Maria-Livia

Comuna: SÂNANDREI
Judetul: TIMIȘ
Localitatea: SÂNANDREI



Arteră: **Strada PANDORA**
Denumire de arteră atribuită în concordanță cu HCL 95 / 31.10. 2023

Nr. Crt.	Identificator stradal vechi			Identificator stradal nou			Tip arteră	Observații
	Denumire arteră	Nr.	Nr. cadastral	Denumire	Nr.	Nr. cadastral		
NUMERE PARE - nu se atribuie								
1	-	-	-	PANDORA	2*	-	Strada	* Nu se atribuie constituie rezervă
2	-	-	-		n*	-	Strada	* Nu se atribuie constituie rezervă
NUMERE IMPARE								
3	-	-	410655	PANDORA	1	410655	Strada	N/A
4	-	-	410654		3	410654	Strada	N/A
5	-	-	410653		5	410653	Strada	N/A
6	-	-	410652		7	410652	Strada	N/A
7	-	-	410651		9	410651	Strada	N/A

N/A - NIMIC DE ADAUGAT

Primar
Coman Claudiu-Florin

Întocmit
Bejinariu-Groza Maria-Livia

Comuna: SÂNANDREI
Judetul: TIMIȘ
Localitatea: SÂNANDREI



Arteră: **Strada RHEA**

Denumire de arteră atribuită în concordanță cu HCL 95 / 31.10. 2023

Nr. Crt.	Identificator stradal vechi			Identificator stradal nou			Tip arteră	Observații
	Denumire arteră	Nr.	Nr. cadastral	Denumire	Nr.	Nr. cadastral		
NUMERE PARE								
1	-	-	-	RHEA	2*	-	Strada	* Nu se atribuie, constituie rezervă
2	-	-	-		4*	-	Strada	* Nu se atribuie, constituie rezervă
3	-	-	410636		6	410636	Strada	N/A
4	-	-	410635		8	410635	Strada	N/A
5	-	-	410648		10	410648	Strada	N/A
6	-	-	410649		12	410649	Strada	N/A
7	-	-	410650		14	410650	Strada	N/A
NUMERE IMPARE -NU SE ATRIBUIE								
8	-	-	-	RHEA	1*	-	Strada	* Nu se atribuie, constituie rezervă
9	-	-	-		n*	-	Strada	* Nu se atribuie, constituie rezervă

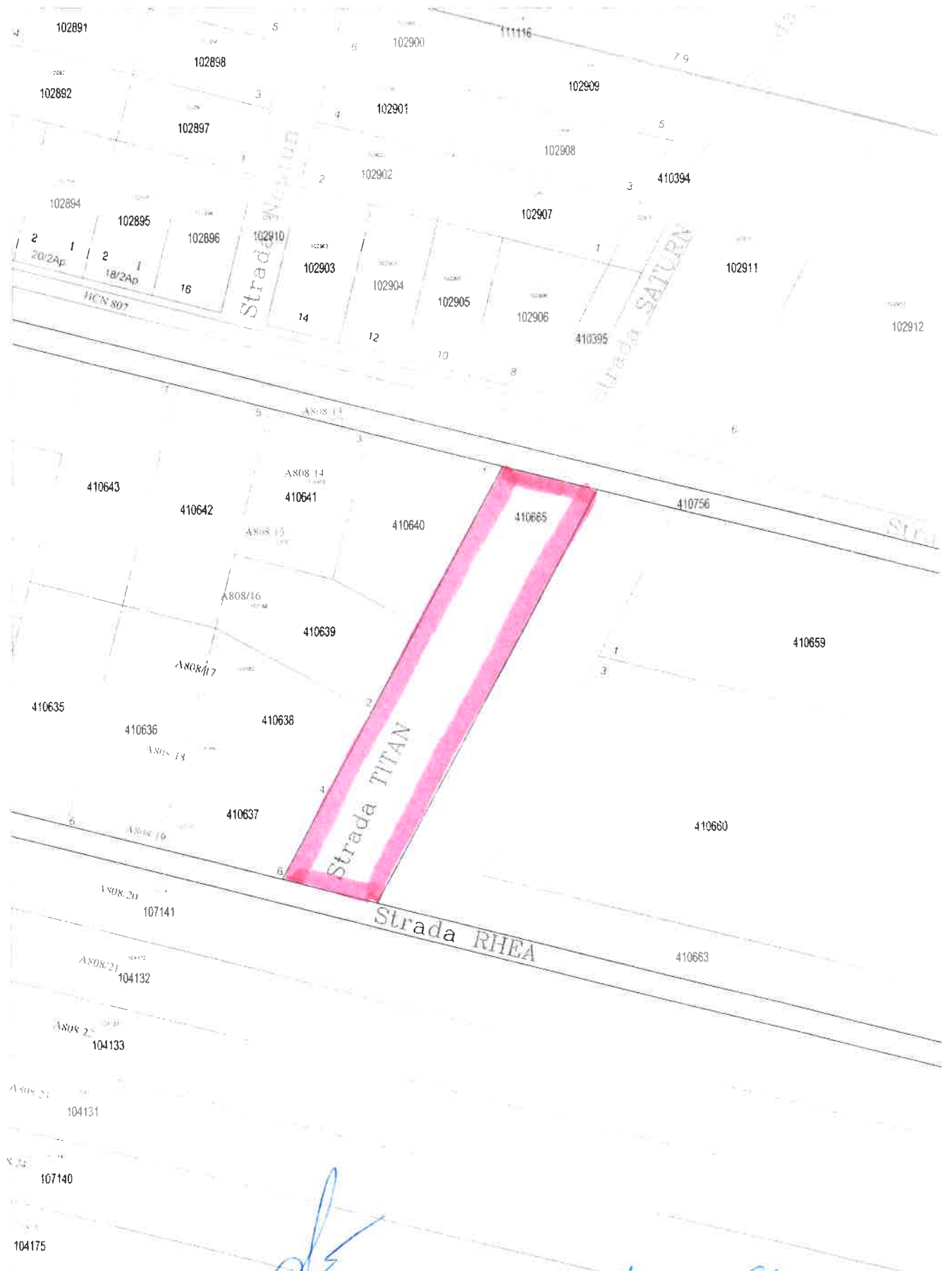
N/A - NIMIC DE ADĂUGAT

Primar
Coman Claudiu-Florin

Intocmit
Bejinariu-Groza Maria-Livia

Plan de amplasament si delimitare artera: Strada TITAN, Sat SÂNANDREI

Cartea Funciara nr.	Nr.cadastral	Suprafata	UAT	Tip artera
410665	410665	2840/9380 mp	Sanandrei	STRADA



Primar
Coman Claudiu-Florin

Intocmit
Bejmaru-Groza Maria-Livia

Comuna: SÂNANDREI
Judetul: TIMIȘ
Localitatea: SÂNANDREI



Arteră: **Strada TITAN**

Denumire de arteră atribuită în concordanță cu HCL. 95 / 13.10. 2023

Nr. Crt.	Identificator stradal vechi			Identificator stradal nou			Tip arteră	Observații
	Denumire arteră	Nr.	Nr. cadastral	Denumire	Nr.	Nr. cadastral		
NUMERE PARE								
1	-	-	410639	TITAN	2	410639	Strada	N/A
2	-	-	410638		4	410638	Strada	N/A
3	-	-	410637		6	410637	Strada	N/A
NUMERE IMPARE								
8	-	-	410659	TITAN	1	410659	Strada	N/A
9	-	-	410660		3	410660	Strada	N/A

N/A - NIMIC DE ADĂUGAT

Primar
Coman Claudiu-Florin

Întocmit
Bejinariu-Groza Maria-Livia