

**HOTĂRÂREA nr. 78**  
**din 13.07.2023**

privind atribuirea unor denumiri pentru arterele de tip *stradă* situate pe teritoriul satului Sâandrei,  
Comuna Sâandrei, Județul Timiș

*Consiliul Local al Comunei Sâandrei, județul Timiș, reunit în ședință ordinară,*

Având în vedere:

- Proiectul de hotărâre nr. 6711 din 13.07.2023 privind atribuirea unor denumiri pentru arterele de tip *stradă* situate pe teritoriul satului Sâandrei, Comuna Sâandrei, Județul Timiș, inițiat de primarul Comunei Sâandrei-domnul Coman Claudiu-Florin,
- Referatul nr. 6710/12.07.2023 al Primarului Comunei Sâandrei, pentru aprobarea proiectului de hotărâre privind atribuirea unor denumiri pentru arterele de tip *stradă* situate pe teritoriul satului Sâandrei, Comuna Sâandrei, Județul Timiș;
- Raportul de specialitate nr. 6712/12.07.2023 al proiectului de hotărâre privind atribuirea unor denumiri pentru arterele de tip *stradă* situate pe teritoriul satului Sâandrei, Comuna Sâandrei, Județul Timiș;

Văzând avizul Comisiei nr. 3 din cadrul Consiliului Local Sâandrei;

În conformitate cu prevederile:

- art. 1, (4) și ale art. 3 lit. a din H.G. 777/2016 - privind structura, organizarea și funcționarea Registrului electronic național al nomenclaturilor stradale;
- art.5, (1) din Legea 7/1996, legea cadastrului și a publicității imobiliare
- art. 2, lit d, din O.G. 63/2002 - privind atribuirea sau schimbarea de denumiri aprobată prin Legea nr. 48/2003, cu modificările și completările ulterioare;
- art. 129, (2), lit. c, art. 129, (6), lit. d, din OUG 57/2019 privind Codul Administrativ
- Regulamentului Comunei SÂANDREI privind nomenclatura stradală și de adresă aprobat cu Hotărârea Consiliului Local Sâandrei 48/22.07.2021

În temeiul prevederilor art. 136, (1) și art. 196, (1), lit. a din OUG 57/2019 privind Codul Administrativ,

**HOTĂRĂȘTE:**

**Art. 1 (1)** Se aprobă atribuirea denumirii „*GORUNULUI*”, pentru artera de tip *STRADĂ*, a terenului identificat prin Nr. Cadastral 410451, înscris în cartea funciară Nr. 410451, în cotă de 481mp/3151 mp din suprafața totală, detaliată grafic în anexa nr. 01, parte integrantă din prezenta hotărâre.

**(2)** Numerotarea parcelelor cu acces la *Strada GORUNULUI*, se va face conform Anexei Nr. 04, care face parte integrantă din prezenta hotărâre.

**Art. 2 (1)** Se aprobă atribuirea denumirii „*PLATANULUI*”, pentru artera de tip *STRADĂ*, a terenului identificat prin Nr. Cadastral 410510, înscris în cartea funciară Nr. 410510, în suprafața 496 mp, detaliată grafic în anexa nr. 02, parte integrantă din prezenta hotărâre.

**(2)** Numerotarea parcelelor cu acces la *Strada PLATANULUI*, se va face conform Anexei Nr. 05, care face parte integrantă din prezenta hotărâre.

**Art. 3 (1)** Se aprobă atribuirea denumirii „*GÂRNÎȚEI*”, pentru artera de tip *STRADĂ*, a terenului identificat prin Nr. Cadastral 410451, înscris în cartea funciară Nr. 410451, în cotă de 443 mp/3151 mp din suprafața totală, detaliată grafic în anexa nr. 03, parte integrantă din prezenta hotărâre.

**(2)** Numerotarea parcelelor cu acces la *Strada GÂRNÎȚEI*, se va face conform Anexei Nr. 06, care face parte integrantă din prezenta hotărâre.

**Art. 4 (1)** Înscrierea denumirii de *Strada PLATANULUI*, în cartea funciară Nr. 410510 se va face conform prezentei hotărâri.

**(2)** Înscrierea denumirii de *Strada GORUNULUI* și *Strada GÂRNÎȚEI* în cartea funciară Nr. 410451 se va face conform prezentei hotărâri.

(3) Înscrisura/Notarea adresei în cărțile funciare cu acces la aceste căi de comunicații se va face ulterior, prin adeverință emisă de compartimentele de specialitate, la cererea persoanelor îndreptățite.

**Art. 5** Cu ducerea la îndeplinire a prezentei hotărâri se încredințează Compartimentul de Urbanism și Amenajarea Teritoriului și Compartimentul agricol.

**Art. 6** Prezenta hotărâre se comunică:


- Instituției Prefectului Județului Timiș – Direcția pentru verificarea legalității actelor, a aplicării actelor normative și contencios administrativ;
- Primarului Comunei Sânnandrei;
- Compartimentului Agricol;
- Compartimentului Urbanism și Amenajarea Teritoriului;
- Serviciului Public Județean de Evidență a Persoanelor Timiș;
- Oficiul de Cadastru și Publicitate Imobiliară Timiș;
- Direcției de Evidență a Persoanelor și Administrarea Bazelor de Date București;
- Cetățenilor prin afișare la avizier și publicare pe site-ul propriu.

**PREȘEDINTE DE ȘEDINȚĂ,**

Marian Truică

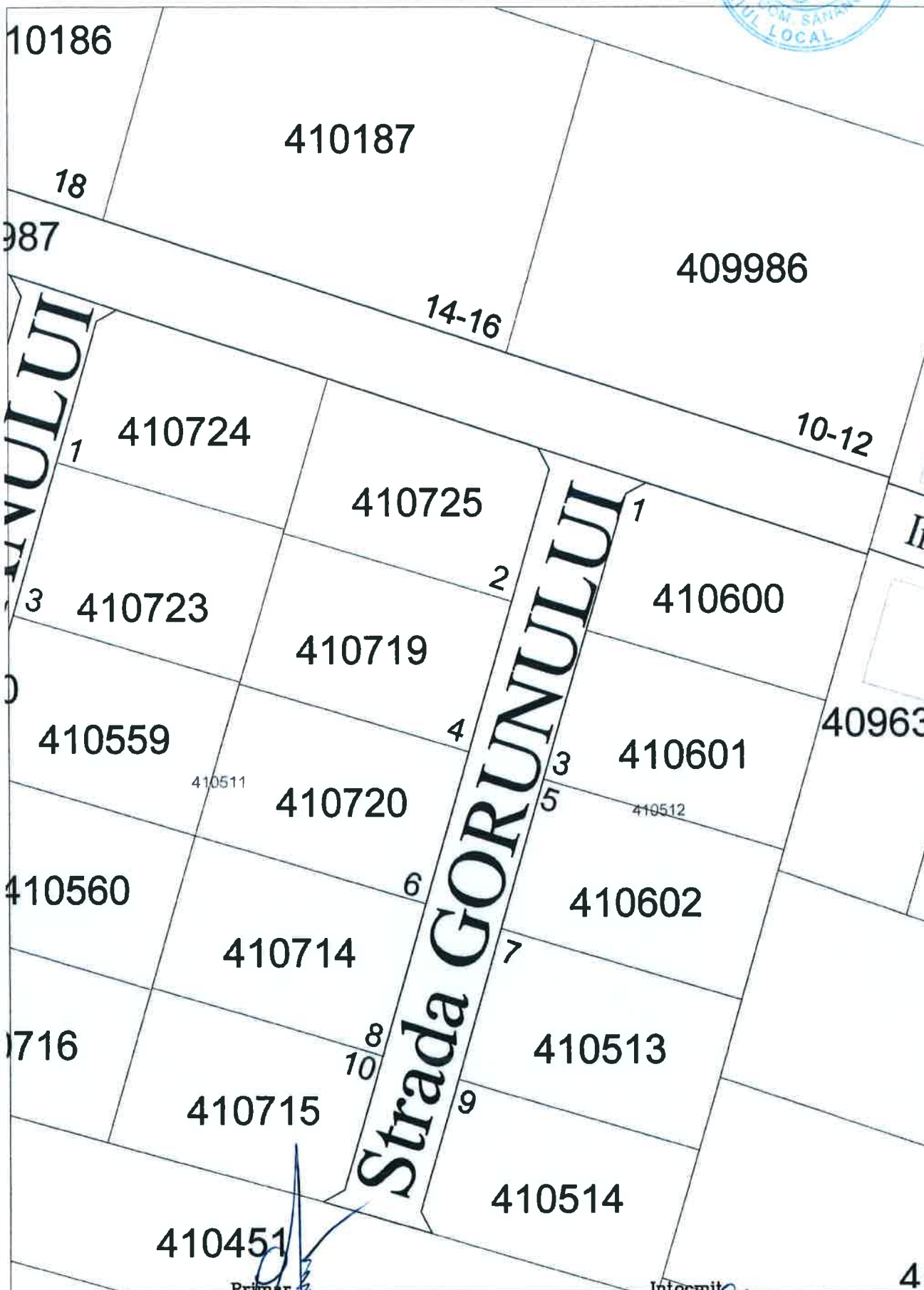


Contrasemnează,  
**SECRETAR GENERAL COMUNĂ,**  
Diana-Andreea Muntean



**Plan de amplasament si delimitare artera:  
Strada GORUNULUI, Sat SANANDREI**

Cartea Funciara nr.	Nr.cadastral	Suprafata	UAT	Tip artera
410451	410451	481/3151mp	Sanandrei	STRADA



410451  
 Primar  
 Coman Claudiu-Florin

Intocmit  
 Bejinariu-Cross Maria-Livia

**Plan de amplasament si delimitare artera:  
Strada PLATANULUI, Sat SANANDREI**

Cartea Funciara nr.	Nr.cadastral	Suprafata	UAT	Tip artera
410510	410510	496mp	Sanandrei	STRADA

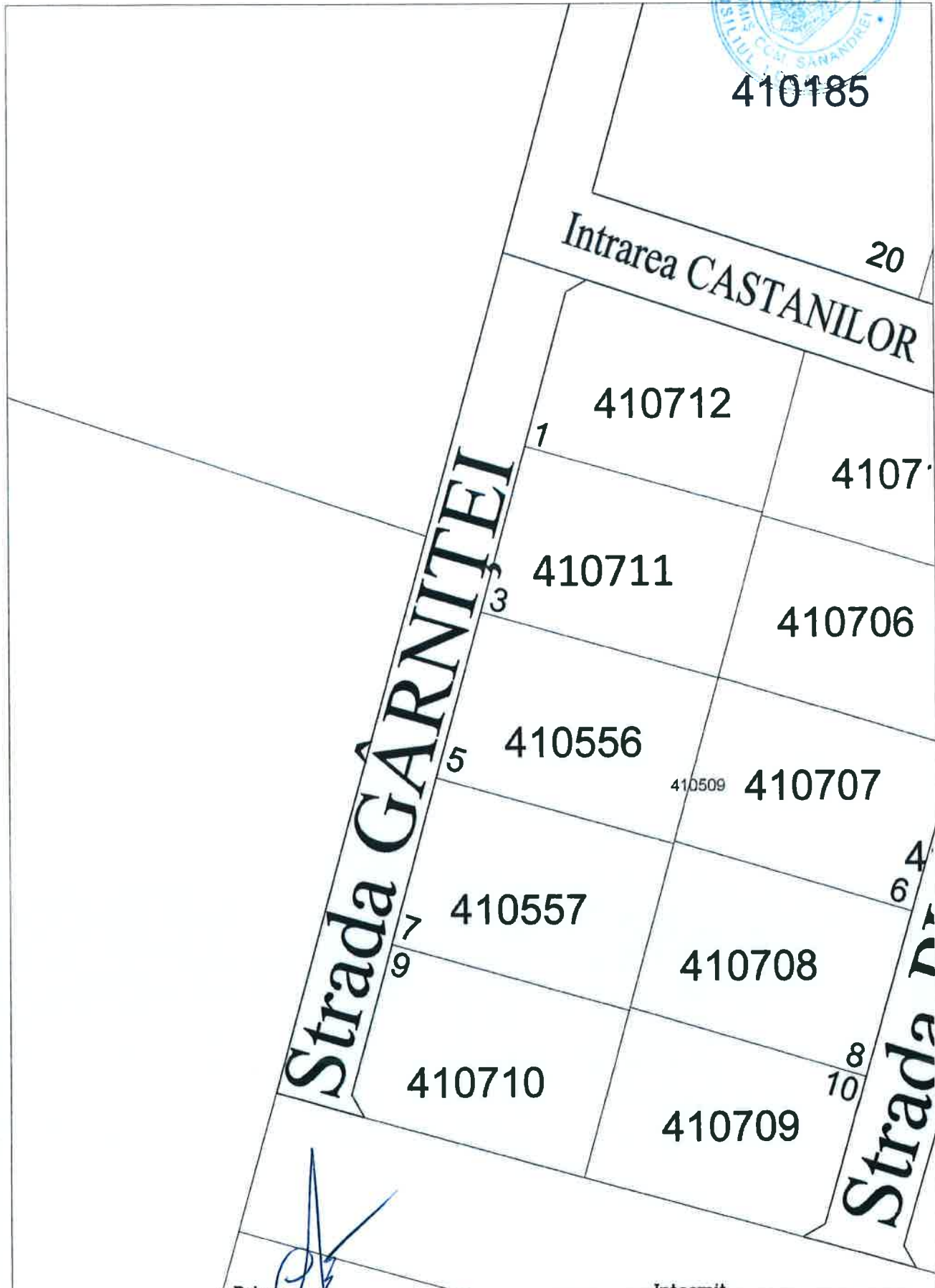


Primar  
Coman Claudiu-Florin

Intocmit  
Bejinariu-Groza Maria-Livia

**Plan de amplasament si delimitare artera:  
Strada GARNITEI, Sat SANANDREI**

Cartea Funciara nr.	Nr.cadastral	Suprafata	UAT	Tip artera
410451	410451	443/3151mp	Sanandrei	STRADA



Primar  
Coman Claudia-Florin

Intocmit  
Bejinariu-Groza Maria-Livia

Comuna: SÂNANDREI  
Judetul: TIMIȘ  
Localitatea: SÂNANDREI

Anexa 04



Arteră: **Strada GORUNULUI**  
Denumire de arteră atribuită în concordanță cu HCL 78 / 13.07. 2023

Nr. Crt.	Identificator stradal vechi			Identificator stradal nou			Tip arteră	Observații
	Denumire arteră	Nr.	Nr. cadastral	Denumire	Nr.	Nr. cadastral		
<b>NUMERE PARE</b>								
1	-	-	410725	<b>GORUNULUI</b>	2	410725	Strada	N/A
2	-	-	410719		4	410719	Strada	N/A
3	-	-	410720		6	410720	Strada	N/A
4	-	-	410714		8	410714	Strada	N/A
5	-	-	410715		10	410715	Strada	N/A
<b>NUMERE IMPARE</b>								
6	-	-	410600	<b>GORUNULUI</b>	1	410600	Strada	N/A
7	-	-	410601		3	410601	Strada	N/A
8	-	-	410602		5	410602	Strada	N/A
9	-	-	410513		7	410513	Strada	N/A
10	-	-	410514		9	410514	Strada	N/A

N/A - NIMIC DE ADAUGAT

Primar  
Coman Claudiu-Florin

Întocmit  
Bejnariu-Groza Maria-Livia

Comuna: SÂNANDREI  
Judetul: TIMIȘ  
Localitatea: SÂNANDREI

Anexa 05

Arteră: **Strada PLATANULUI**  
Denumire de arteră atribuită în concordanță cu **HCL. 78 / 13.07. 2023**



Nr. Crt.	Identificator stradal vechi			Identificator stradal nou			Tip arteră	Observații
	Denumire arteră	Nr.	Nr. cadastral	Denumire	Nr.	Nr. cadastral		
<b>NUMERE PARE</b>								
1	-	-	410713	<b>PLATANULUI</b>	2	410713	Strada	N/A
2	-	-	410706		4	410706	Strada	N/A
3	-	-	410707		6	410707	Strada	N/A
4	-	-	410708		8	410708	Strada	N/A
5	-	-	410709		10	410709	Strada	N/A
<b>NUMERE IMPARE</b>								
6	-	-	410724	<b>PLATANULUI</b>	1	410724	Strada	N/A
7	-	-	410723		3	410723	Strada	N/A
8	-	-	410559		5	410559	Strada	N/A
9	-	-	410560		7	410560	Strada	N/A
10	-	-	410716		9	410716	Strada	N/A

N/A - NIMIC DE ADĂUGAT

Primar  
Coman Claudiu-Florin

Întocmit  
Bejinariu-Groza Maria-Livia

Comuna: SÂNANDREI  
Judetul: TIMIȘ  
Localitatea: SÂNANDREI

Anexa 06

Arteră: **Strada GÂRNÎTEI**  
Denumire de arteră atribuită în concordanță cu **HCL. 78 / 13.07. 2023**



Nr. Crt.	Identificator stradal vechi			Identificator stradal nou			Tip arteră	Observații
	Denumire arteră	Nr. poștal	Nr. cadastral	Denumire	Nr. poștal	Nr. cadastral		
<b>NUMERE PARE - NU SE ATRIBUIE</b>								
1	-	-	-	<b>GÂRNÎTEI</b>	2*	-	Strada	*Se constituie rezervă
2	-	-	-		n *	-	Strada	*Se constituie rezervă
<b>NUMERE IMPARE</b>								
3	-	-	410712	<b>GÂRNÎTEI</b>	1	410712	Strada	N/A
4	-	-	410711		3	410711	Strada	N/A
5	-	-	410556		5	410556	Strada	N/A
6	-	-	410557		7	410557	Strada	N/A
7	-	-	410710		9	410710	Strada	N/A

N/A - NIMIC DE ADAUGAT

Primar  
Coman Claudiu-Florin

Întocmit  
Bejinariu-Groza Maria-Livia