

ROMÂNIA  
JUDEȚUL TIMIȘ  
COMUNA SÂNANDREI  
CONSILIUL LOCAL

HOTĂRÂREA nr. 76  
din 13.07.2023

privind atribuirea unor denumiri pentru arterele de tip *stradă* situate pe teritoriul satului Sâandrei,  
Comuna Sâandrei, Județul Timiș

*Consiliul Local al Comunei Sâandrei, județul Timiș, reunit în ședință ordinară,*

Având în vedere:

- Proiectul de hotărâre nr. 6640 din 12.07.2023 privind atribuirea unor denumiri pentru arterele de tip *stradă* situate pe teritoriul satului Sâandrei, Comuna Sâandrei, Județul Timiș, inițiat de primarul Comunei Sâandrei-domnul Coman Claudiu-Florin,
- Referatul nr. 6639/12.07.2023 al Primarului Comunei Sâandrei, pentru aprobarea proiectului de hotărâre privind atribuirea unor denumiri pentru arterele de tip *stradă* situate pe teritoriul satului Sâandrei, Comuna Sâandrei, Județul Timiș;
- Raportul de specialitate nr. 6641/12.07.2023 al proiectului de hotărâre privind atribuirea unor denumiri pentru arterele de tip *stradă* situate pe teritoriul satului Sâandrei, Comuna Sâandrei, Județul Timiș;

Văzând avizul Comisiei nr. 3 din cadrul Consiliului Local Sâandrei;

În conformitate cu prevederile:

- art. 1, (4) și ale art. 3 lit. a din H.G. 777/2016 - privind structura, organizarea și funcționarea Registrului electronic național al nomenclaturilor stradale;
- art.5, (1) din Legea 7/1996, legea cadastrului și a publicității imobiliare
- art. 2, lit d, din O.G. 63/2002 - privind atribuirea sau schimbarea de denumiri aprobată prin Legea nr. 48/2003, cu modificările și completările ulterioare;
- art. 129, (2), lit. c, art. 129, (6), lit. d, din OUG 57/2019 privind Codul Administrativ
- Regulamentului Comunei SÂANDREI privind nomenclatura stradală și de adresă aprobat cu Hotărârea Consiliului Local Sâandrei 48/22.07.2021

În temeiul prevederilor art. 136, (1) și art. 196, (1), lit. a din OUG 57/2019 privind Codul Administrativ,

**HOTĂRĂȘTE:**

**Art. 1 (1)** Se aprobă atribuirea denumirii „*ARINULUI*”, pentru artera de tip *STRADĂ*, a imobilelor identificate prin Nr. Cadastral 409891, înscris în cartea funciară Nr. 409891, în cotă de 4.105mp/6.651mp din suprafața totală; Nr. Cadastral 111095 (De537), înscris în cartea funciară Nr. 111095, în cotă de 1.175mp/ 1.988mp din suprafața totală și Nr. Cadastral 410009(Cc 541/1-3/22), înscris în cartea funciară Nr. 410009, în cotă de 683mp/ 5.757mp din suprafața totală, detaliată grafic în anexa nr. 01, parte integrantă din prezenta hotărâre.

**(2)** Numerotarea parcelelor cu acces la *Strada ARINULUI*, se va face conform Anexei Nr. 05, care face parte integrantă din prezenta hotărâre.

**Art. 2 (1)** Se aprobă atribuirea denumirii „*LAURULUI*”, pentru artera de tip *STRADĂ*, a terenului identificat prin Nr. Cadastral 409924, înscris în cartea funciară Nr. 409924, în cotă de 2.880mp/4.633mp din suprafața totală, detaliată grafic în anexa nr. 02, parte integrantă din prezenta hotărâre.

**(2)** Numerotarea parcelelor cu acces la *Strada LAURULUI*, se va face conform Anexei Nr. 06, care face parte integrantă din prezenta hotărâre.

**Art. 3 (1)** Se aprobă atribuirea denumirii „*MESTEACĂNULUI*”, pentru artera de tip *STRADĂ*, a terenului identificat prin Nr. Cadastral 112163, înscris în cartea funciară Nr. 112163, în cotă de 4.300 mp/5.772 mp din suprafața totală, detaliată grafic în anexa nr. 03, parte integrantă din prezenta hotărâre.

**(2)** Numerotarea parcelelor cu acces la *Strada MESTEACĂNULUI*, se va face conform Anexei Nr. 07, care face parte integrantă din prezenta hotărâre.

**Art. 4 (1)** Se aprobă atribuirea denumirii „ZĂMBRULUI”, pentru artera de tip *STRADĂ*, a terenului identificat prin Nr. Cadastral 408446, înscris în cartea funciară Nr. 408446, în cotă de 3.871 mp/5.474 mp din suprafața totală, detaliată grafic în anexa nr. 04, parte integrantă din prezenta hotărâre.

**(2)** Numerotarea parcelelor cu acces la *Strada ZĂMBRULUI*, se va face conform Anexei Nr. 08, care face parte integrantă din prezenta hotărâre.

**Art. 5 (1)** Înscrierea denumirii de *Strada ARINULUI*, în cartea funciară Nr. 409891 și cartea funciară nr. 410009 se va face conform prezentei hotărâri.

**(2)** Înscrierea denumirii de *Strada LAURULUI*, în cartea funciară Nr. 409924 se va face conform prezentei hotărâri.

**(3)** Înscrierea denumirii de *Strada MESTEACĂNULUI*, în cartea funciară Nr. 112163 se va face conform prezentei hotărâri.

**(4)** Înscrierea denumirii de *Strada ZĂMBRULUI*, în cartea funciară Nr. 408446 se va face conform prezentei hotărâri.

**(5)** Înscrierea/Notarea adresei în cărțile funciare cu acces la aceste căi de comunicații se va face ulterior, prin adeverință emisă de compartimentele de specialitate, la cererea persoanelor îndreptățite.

**Art. 6** Cu ducerea la îndeplinire a prezentei hotărâri se încredințează Compartimentul de Urbanism și Amenajarea Teritoriului și Compartimentul agricol.

**Art. 7** Prezenta hotărâre se comunică:

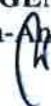
- Instituției Prefectului Județului Timiș – Direcția pentru verificarea legalității actelor, a aplicării actelor normative și contencios administrativ;
- Primarului Comunei Sânanndrei;
- Compartimentului Agricol;
- Compartimentului Urbanism și Amenajarea Teritoriului;
- Serviciului Public Județean de Evidență a Persoanelor Timiș;
- Oficiul de Cadastru și Publicitate Imobiliară Timiș;
- Direcției de Evidență a Persoanelor și Administrarea Bazelor de Date București;
- Cetățenilor prin afișare la avizier și publicare pe site-ul propriu

<http://www.primaria-sinandrei.ro>.

**PREȘEDINTE DE ȘEDINȚĂ,**  
Marian Truică



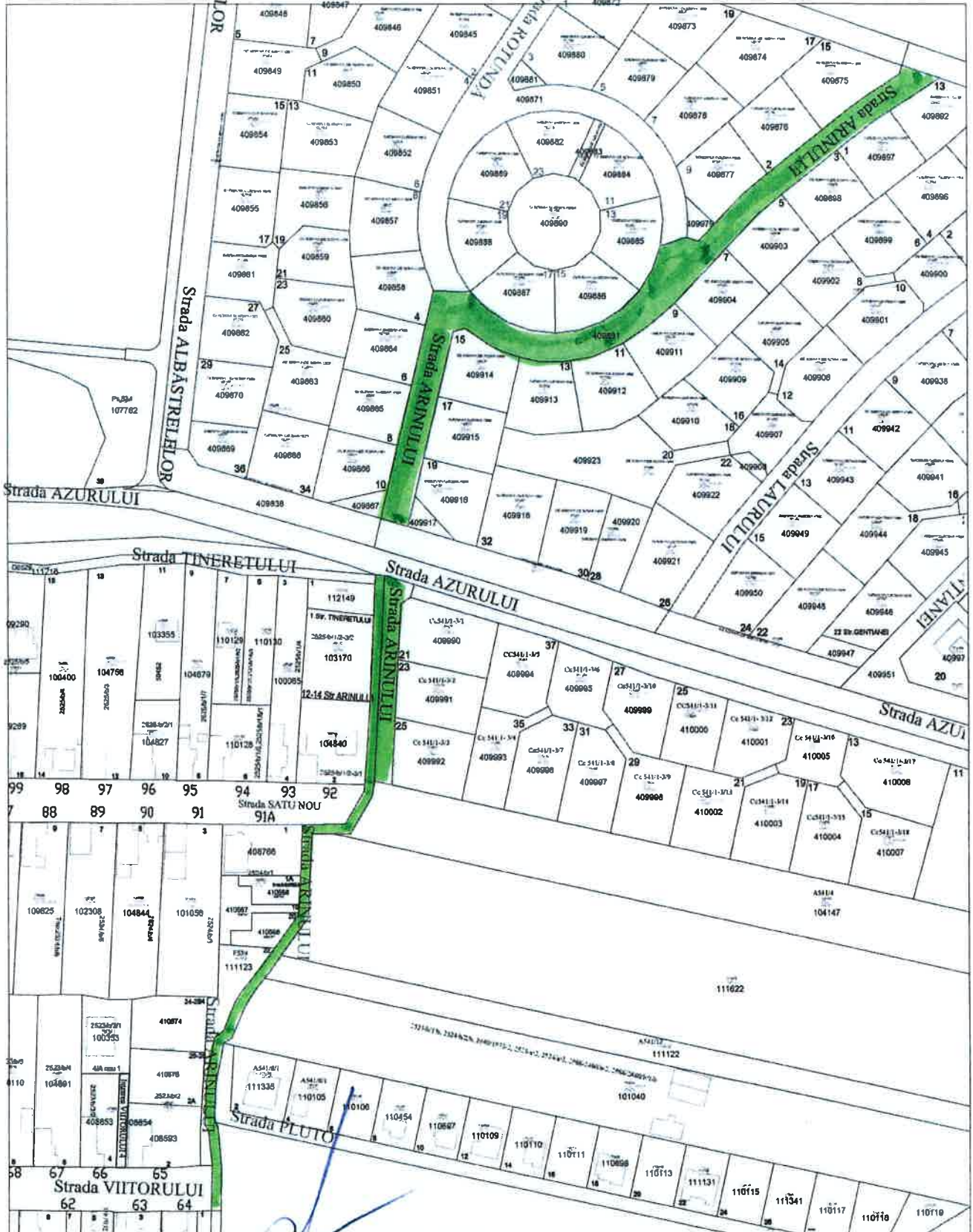
Contrasemnează,  
**SECRETAR GENERAL COMUNĂ,**  
Diana-Andreea Muntean





# Plan de amplasament si delimitare artera: Strada ARINULUI, Sat Sanandrei

Cartea Funciara nr.	Nr.cadastral	Suprafata	UAT	Tip artera
409891	409891	4105/6651mp	Sanandrei	STRADA
410009	410009	683/5757 mp	Sanandrei	STRADA
111095	111095	1174/1988 mp	Sanandrei	STRADA



Primar  
**Coman Claudiu-Florin**

Intocmit  
**Bejanariu-Groza Maria-Livia**



# Plan de amplasament si delimitare artera: Strada LAURULUI, Sat Sanandrei

Cartea Funciara nr. <b>409924</b>	Nr.cadastral <b>409924</b>	Suprafata <b>2880/4633mp</b>	UAT <b>Sanandrei</b>	Tip artera <b>STRADA</b>
--------------------------------------	-------------------------------	---------------------------------	-------------------------	-----------------------------

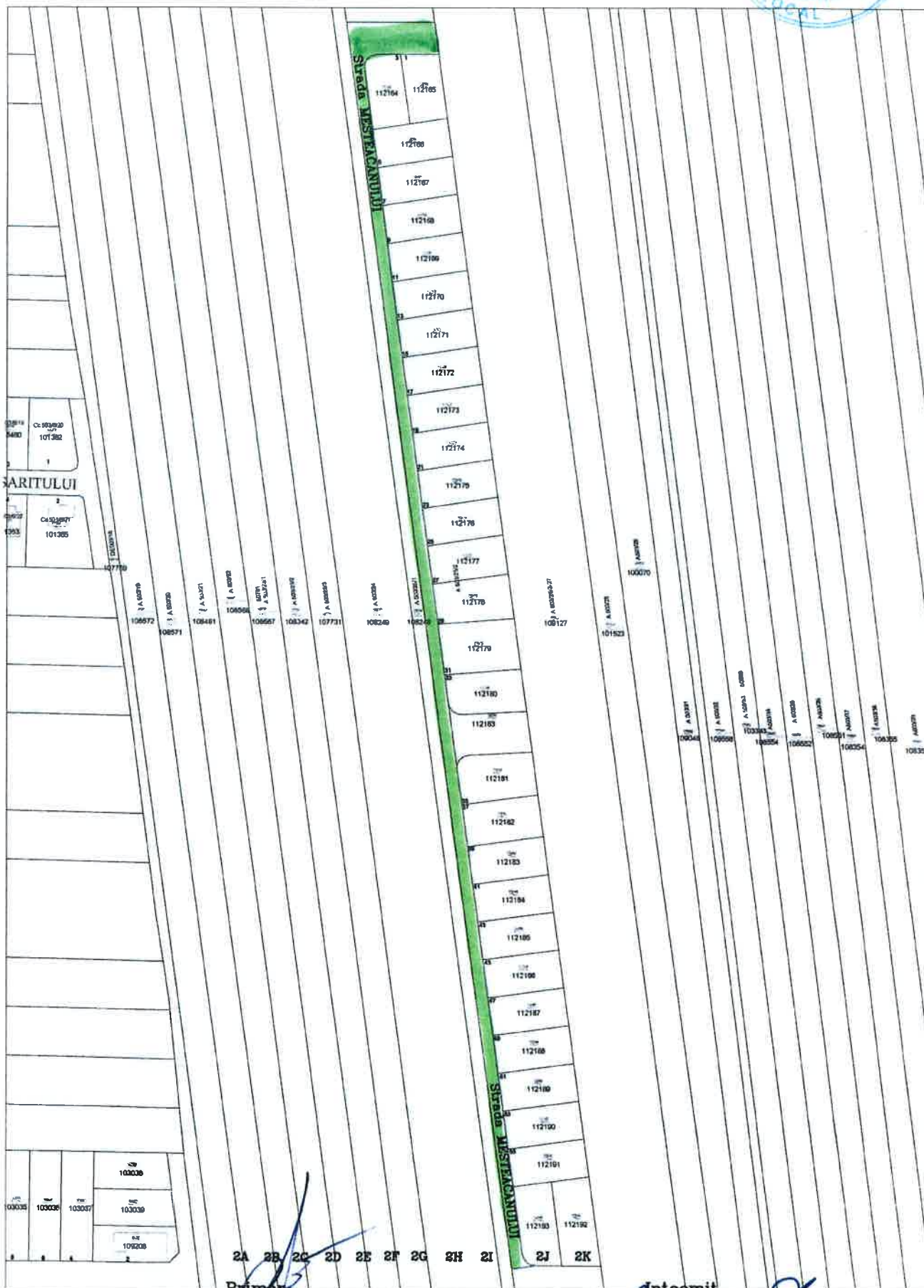


Primar  
**Coman Claudiu-Florin**

Intocmit  
**Bejinariu Groza Maria-Livia**

# Plan de amplasament si delimitare artera: Strada MESTEACANULUI, Sat Sanandrei

Cartea Funciara nr.	Nr.cadastral	Suprafata	UAT	Tip artera
112163	112163	4300/5772mp	Sanandrei	STRADA



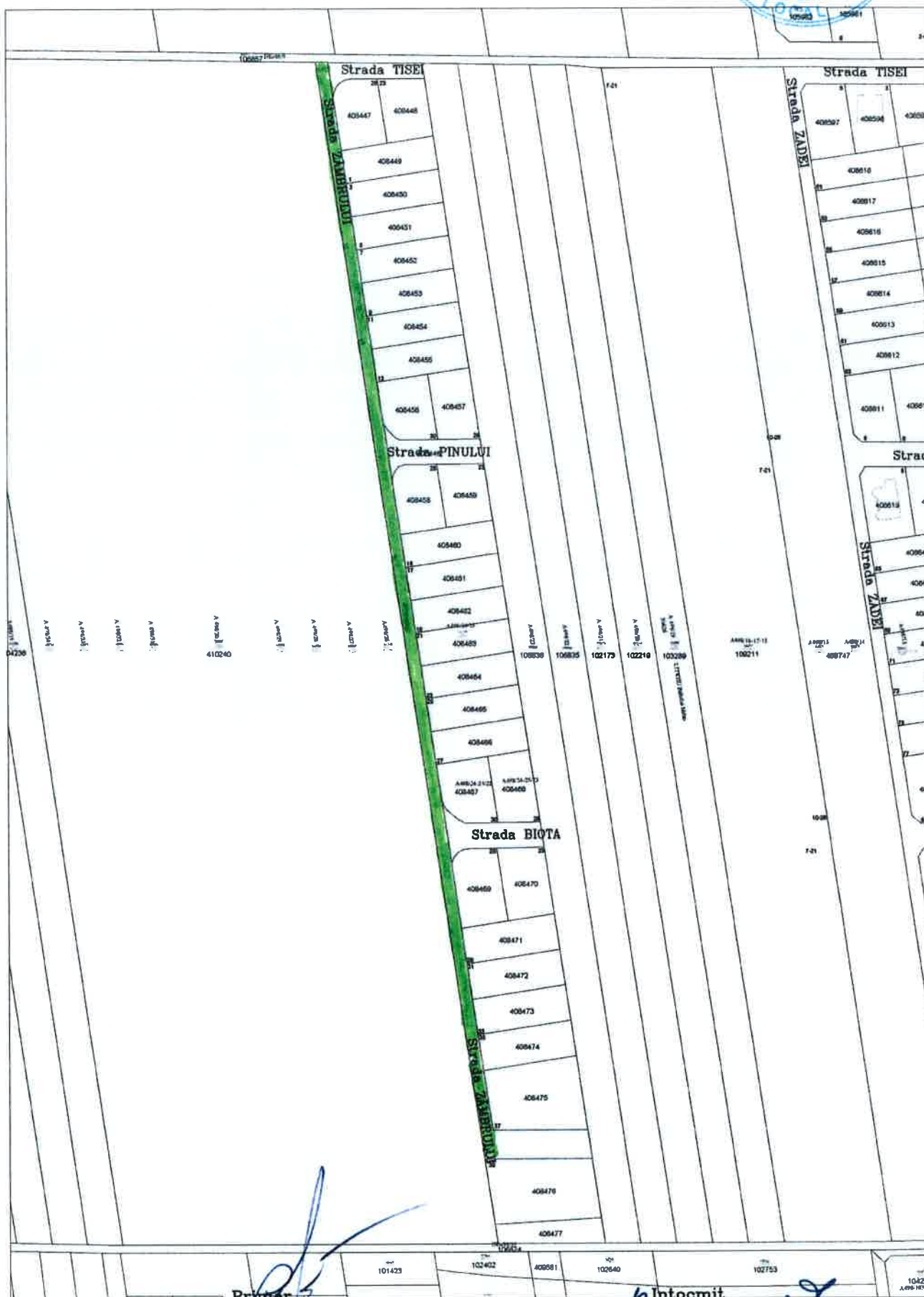
Coman *Claudia-Florin*

Intocmit *Bejinariu Gheorghe Maria*



# Plan de amplasament si delimitare artera: Strada ZĂMBRULUI, Sat Sanandrei

Cartea Funciara nr.	Nr.cadastral	Suprafata	UAT
408446	408446	3871/5474mp	Sanandrei



Primar  
**Coman Claudiu-Florin**

Intocmit  
**Bejinariu Gheorghe**



Comuna: SÂNANDREI  
 Judetul: TIMIȘ  
 Localitatea: SÂNANDREI



Arteră: **Strada ARINULUI**  
 Denumire de arteră atribuită în concordanță cu **HCL 76 / 13.07. 2023**

Nr. Crt.	Identificator stradal vechi			Identificator stradal nou			Tip arteră	Observații
	Denumire arteră	Nr. poștal	Nr. cadastral	Denumire	Nr. poștal	Nr. cadastral		
<b>NUMERE PARE</b>								
1	-	-	409876	<b>ARINULUI</b>	2	409876	Strada	N/A
2	-	-	409858		4	409858	Strada	N/A
3	-	-	409864		6	409864	Strada	N/A
4	-	-	409865		8	409865	Strada	N/A
5	-	-	409866		10	409866	Strada	N/A
6	-	-	-		12*	-	Strada	*Se constituie rezervă
7	-	-	-		14*	-	Strada	*Se constituie rezervă
8	-	-	410566		16	410566	Strada	N/A
9	-	-	410567		18	410567	Strada	N/A
10	-	-	410568		20	410568	Strada	N/A
11	-	-	-		22*	-	Strada	*Se constituie rezervă
12	-	-	410674		24	410674	Strada	N/A
13	-	-	410675		26	410675	Strada	N/A
14	-	-	-		28*	-	Strada	*Se constituie rezervă
<b>NUMERE IMPARE</b>								
15	-	-	409897	<b>ARINULUI</b>	1	409897	Strada	N/A
16	-	-	409898		3	409898	Strada	N/A
17	-	-	409903		5	409903	Strada	N/A
18	-	-	409904		7	409904	Strada	N/A
19	-	-	409911		9	409911	Strada	N/A
20	-	-	409912		11	409912	Strada	N/A
21	-	-	409913		13	409913	Strada	N/A
22	-	-	409914		15	409914	Strada	N/A
23	-	-	409915		17	409915	Strada	N/A
24	-	-	409916		19	409916	Strada	N/A
25	-	-	409990		21	409990	Strada	N/A
26	-	-	409991		23	409991	Strada	N/A
27	-	-	409992		25	409992	Strada	N/A
28	-	-	-	27-n*	-	Strada	*Se constituie rezervă	

N/A - NIMIC DE ADAUGAT

Primar  
 Coman Claudiu-Florin

Întocmit  
 Bejinariu-Groza Maria-Livia

Comuna: SÂNANDREI  
Judetul: TIMIȘ  
Localitatea: SÂNANDREI



Anexa 06

Arteră: **Strada LAURULUI**  
Denumire de arteră atribuită în concordanță cu 76 / 13.07.2023

Nr. Crt.	Identificator stradal vechi			Identificator stradal nou			Tip arteră	Observații
	Denumire arteră	Nr.	Nr. cadastral	Denumire	Nr.	Nr. cadastral		
<b>NUMERE PARE - nu se atribuie</b>								
1	-	-	409895	<b>LAURULUI</b>	2	409895	Strada	N/A
2	-	-	409896		4	409896	Strada	N/A
3	-	-	409899		6	409899	Strada	N/A
4	-	-	409902		8	409902	Strada	N/A
5	-	-	409901		10	409901	Strada	N/A
6	-	-	409906		12	409906	Strada	N/A
7	-	-	409905		14	409905	Strada	N/A
8	-	-	409909		16	409909	Strada	N/A
9	-	-	409910		18	409910	Strada	N/A
10	-	-	409923		20	409923	Strada	N/A
11	-	-	409922		22	409922	Strada	N/A
<b>NUMERE IMPARE</b>								
12	-	-	409925	<b>LAURULUI</b>	1	409925	Strada	N/A
13	-	-	409930		3	409930	Strada	N/A
14	-	-	409931		5	409931	Strada	N/A
15	-	-	409937		7	409937	Strada	N/A
16	-	-	409938		9	409938	Strada	N/A
17	-	-	409942		11	409942	Strada	N/A
18	-	-	409943		13	409943	stradă	N/A
19	-	-	409949		15	409949	stradă	N/A

N/A - NIMIC DE ADAUGAT

Primar  
Coman Claudiu-Florin

Întocmit  
Bejinariu-Groza Maria-Livia



Comuna: SÂNANDREI  
Judetul: TIMIȘ  
Localitatea: SÂNANDREI



Arteră: **Strada MESTEACĂNULUI**  
Denumire de arteră atribuită în concordanță cu **HCL 76 / 13.07.2023**

Nr. Crt.	Identificator stradal vechi			Identificator stradal nou			Tip arteră	Observații
	Denumire arteră	Nr.	Nr. cadastral	Denumire	Nr.	Nr. cadastral		
<b>NUMERE PARE - nu se atribuie</b>								
1	-	-	-	<b>MESTEACĂNULUI</b>	2*	-	Strada	* Nu se atribuie constituie rezervă
2	-	-	-		n*	-	Strada	* Nu se atribuie constituie rezervă
<b>NUMERE IMPARE</b>								
3	-	-	112165	<b>MESTEACĂNULUI</b>	1	112165	Strada	N/A
4	-	-	112164		3	112164	Strada	N/A
5	-	-	112166		5	112166	Strada	N/A
6	-	-	112167		7	112167	Strada	N/A
7	-	-	112168		9	112168	Strada	N/A
8	-	-	112169		11	112169	Strada	N/A
9	-	-	112170		13	112170	stradă	N/A
10	-	-	112171		15	112171	stradă	N/A
11	-	-	112172		17	112172	stradă	N/A
12	-	-	112173		19	112173	stradă	N/A
13	-	-	112174		21	112174	stradă	N/A
14	-	-	112175		23	112175	stradă	N/A
15	-	-	112176		25	112176	stradă	N/A
16	-	-	112177		27	112177	stradă	N/A
17	-	-	112178		29	112178	stradă	N/A
18	-	-	112179		31	112179	stradă	N/A
19	-	-	112180		33	112180	stradă	N/A
20	-	-	112181		35	112181	stradă	N/A
21	-	-	112182		37	112182	stradă	N/A
22	-	-	112183		39	112183	stradă	N/A
23	-	-	112184		41	112184	stradă	N/A
24	-	-	112185		43	112185	stradă	N/A
25	-	-	112186		45	112186	stradă	N/A
26	-	-	112187		47	112187	stradă	N/A
27	-	-	112188		49	112188	stradă	N/A
28	-	-	112189		51	112189	stradă	N/A
29	-	-	112190		53	112190	stradă	N/A
30	-	-	112191		55	112191	stradă	N/A

N/A - NIMIC DE ADAUGAT

Primar  
Coman Claudiu-Florin

Întocmit  
Bejinariu-Groza Maria-Livia

Comuna: SÂNANDREI  
Judetul: TIMIȘ  
Localitatea: SÂNANDREI



Arteră: **Strada ZÂMBRULUI**  
Denumire de arteră atribuită în concordanță cu HCL 76 / 13.07. 2023

Nr. Crt.	Identificator stradal vechi			Identificator stradal nou			Tip arteră	Observații
	Denumire arteră	Nr.	Nr. cadastral	Denumire	Nr.	Nr. cadastral		
<b>NUMERE PARE - nu se atribuie</b>								
1	-	-	-	<b>ZÂMBRULUI</b>	2*	-	Strada	* Nu se atribuie constituie rezervă
2	-	-	-		n*	-	Strada	* Nu se atribuie constituie rezervă
<b>NUMERE IMPARE</b>								
3	-	-	408449	<b>ZÂMBRULUI</b>	1	408449	Strada	N/A
4	-	-	408450		3	408450	Strada	N/A
5	-	-	408451		5	408451	Strada	N/A
6	-	-	408452		7	408452	Strada	N/A
7	-	-	408453		9	408453	Strada	N/A
8	-	-	408454		11	408454	Strada	N/A
9	-	-	408455		13	408455	stradă	N/A
10	-	-	408460		15	408460	stradă	N/A
11	-	-	408461		17	408461	stradă	N/A
12	-	-	408462		19	408462	stradă	N/A
13	-	-	408463		21	408463	stradă	N/A
14	-	-	408464		23	408464	stradă	N/A
15	-	-	408465		25	408465	stradă	N/A
16	-	-	408466		27	408466	stradă	N/A
17	-	-	408471	29	408471	stradă	N/A	
18	-	-	408472	31	408472	stradă	N/A	
19	-	-	408473	33	408473	stradă	N/A	
20	-	-	408474	35	408474	stradă	N/A	
21	-	-	408475	37	408475	stradă	N/A	
22	-	-	408476	39	408476	stradă	N/A	

N/A - NIMIC DE ADAUGAT

Primar  
Coman Clăudiu-Florin

Întocmit  
Bejinariu-Groza Maria-Livia