

Proiect Nr. 1025 din 22.02 2023

HOTĂRÂRE

privind atribuirea unor denumiri pentru arterele de tip *stradă*, situate în Comuna Sânanndrei, Satul Covaci, Județul Timiș

Având în vedere Referatul nr 1024 / 22.02 2023 al Primarului Comunei Sânanndrei, pentru aprobarea proiectului de hotărâre privind atribuirea unor denumiri pentru arterele de tip *stradă*, situate în Comuna Sânanndrei, Satul Covaci, Județul Timiș;

În conformitate cu prevederile:

- art. 1, (4) și ale art. 3 lit. a din H.G. 777/2016 - privind structura, organizarea și funcționarea Registrului electronic național al nomenclaturilor stradale;
- art.5, (1) din Legea 7/1996, legea cadastrului și a publicității imobiliare
- art. 2, lit d, din O.G. 63/2002 - privind atribuirea sau schimbarea de denumiri aprobată prin Legea nr. 48/2003, cu modificările și completările ulterioare;
- art. 129, (2), lit. c, art. 129, (6), lit. d, din OUG 57/2019 privind Codul Administrativ
- Hotărârea Consiliului Local Sânanndrei 48/22.07.2021 privind aprobarea Regulamentului Comunei SÂNANDREI privind nomenclatura stradală și de adresă

În temeiul prevederilor art. 136, (1) și art. 196, (1), lit. a din OUG 57/2019 privind Codul Administrativ

HOTĂRĂȘTE:

Art. 1

(1) Se aprobă atribuirea denumirii „*Tulipier*”, pentru artera de tip *stradă* a terenului în suprafață de 2.282 mp din suprafața totală de 10.561 mp identificat prin Nr. Cadastral 106983, și detaliată grafic în anexa nr. 01, parte integrantă din prezenta hotărâre;

(2) Se aprobă atribuirea denumirii „*Paltinului*”, pentru artera de tip *stradă* a terenului în suprafață de 5.376 mp din suprafața totală de 10.561 mp identificat prin Nr. Cadastral 106983, și detaliată grafic în anexa nr. 02, parte integrantă din prezenta hotărâre;

(3) Numerotarea parcelelor cu acces la *Strada TULIPIER*, se va face conform Anexei Nr. 03, care face parte integrantă din prezenta hotărâre

(4) Numerotarea parcelelor cu acces la *Strada PALTINULUI*, se va face conform Anexei Nr. 04, care face parte integrantă din prezenta hotărâre

Art. 2 Cu ducerea la îndeplinire a prezentei hotărâri se încredințează Compartimentul de urbanism și amenajare a teritoriului și Compartimentul agricol

Art. 3 Prezenta hotărâre se comunică :

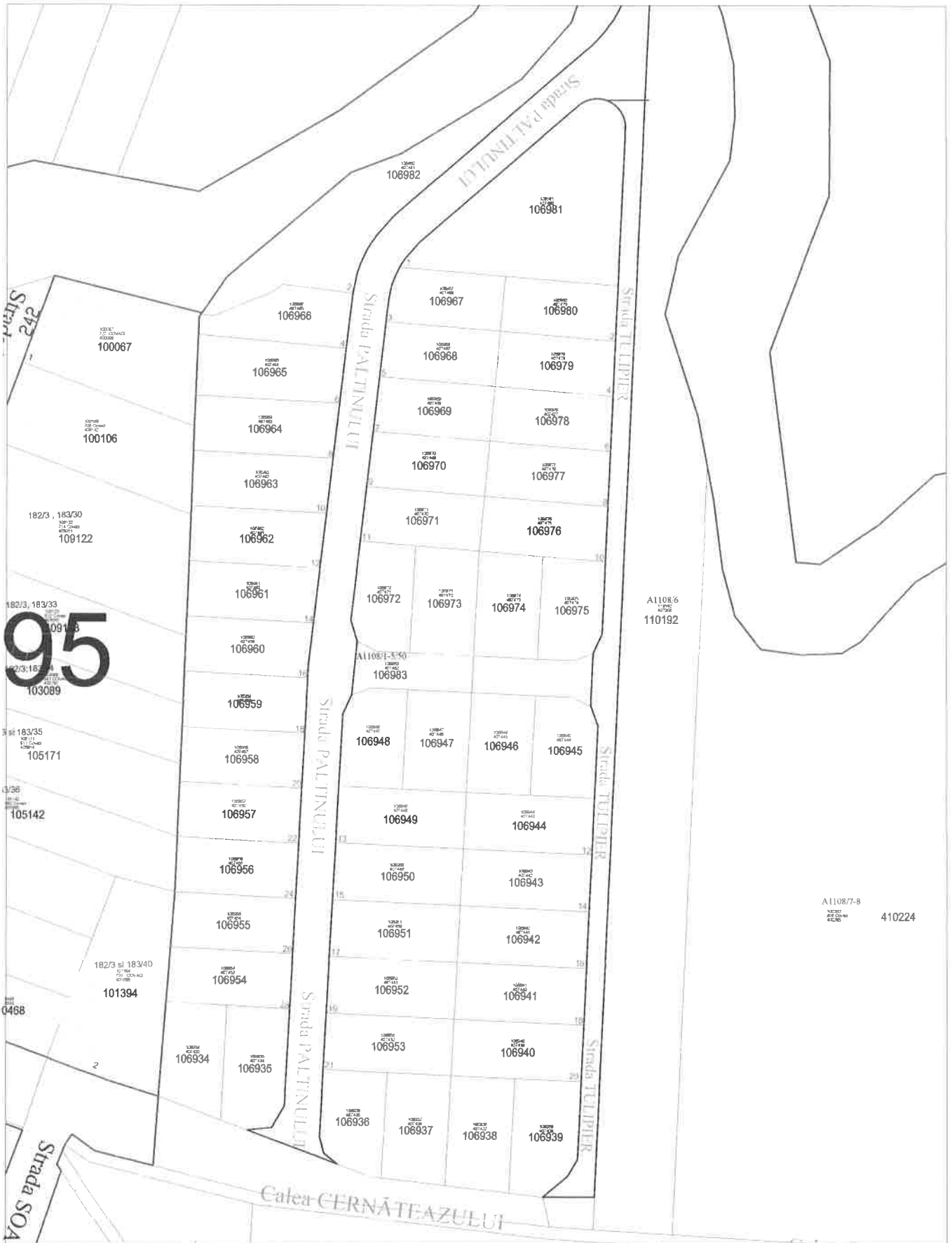
- Instituției Prefectului Județului Timiș
- Membrilor Consiliului Local Sânanndrei
- Cetățenilor prin afișare și publicare pe site-ul <http://www.primaria-sinandrei.ro/>

Inițiator
PRIMAR
Claudiu-Florin Coman

Prezenta hotărâre a fost adoptată cu votul „pentru” a consilieri din cei prezenți

Plan de amplasament si delimitare artera: Strada TULUPIER, Sat COVACI

Cartea Funciara nr.	Nr.cadastral	Suprafata	UAT
106983	106983	2282/10561 mp	Sanandrei



Primar
Coman Claudiu-Florin

Intocmit
Bejinariu-Groza Maria-Livia

Plan de amplasament si delimitare artera: Strada PALTINULUI, Sat COVACI

Cartea Funciara nr.	Nr.cadastral	Suprafata	UAT	Tip artera
106983	106983	5376/10561 mp	Sanandrei	STRADA



Primar
Coman Claudiu-Florin

Intocmit
Bejinariu-Groza Maria-Livia

Comuna: SÂNANDREI
Judetul: TIMIȘ
Localitatea: SÂNANDREI

Anexa 03

Arteră: Strada : **TULIPIER**

Denumire de arteră atribuită în concordanță cu _____ Nr. _____ din _____ 2023

Nr. Crt.	Identificator stradal vechi			Identificator stradal nou			Tip arteră	Observații
	Denumire	Nr.	Nr. cadastral	Denumire	Nr.	Nr. cadastral		
NUMERE IMPARE - se constituie în REZERVĂ								
1	-	-	110192	TULIPIER	1	Nr. Cad. NOU	Strada	Se constituie rezervă pentru parcelarea ulterioară a parcelei cu Nr. Cad 110192 din
					n*	Nr. Cad. NOU	Strada	
NUMERE PARE								
1	-	-	106980	TULIPIER	2	106980	Strada	N/A
2	-	-	106979		4	106979	Strada	N/A
3	-	-	106978		6	106978	Strada	N/A
4	-	-	106977		8	106977	Strada	N/A
5	-	-	106976		10	106976	Strada	N/A
6	-	-	106944		12	106944	Strada	N/A
7	-	-	106943		14	106943	Strada	N/A
8	-	-	106942		16	106942	Strada	N/A
9	-	-	106941		18	106941	Strada	N/A
10	-	-	106940		20	106940	Strada	N/A

N/A - NIMIC DE ADAUGAT

Primar
Coman Claudiu-Florin

Întocmit
Bejinariu-Groza Maria-Livia

Comuna: SÂNANDREI
 Judetul: TIMIȘ
 Localitatea: SÂNANDREI

Anexa 04

Arteră: _____ Strada : PALTINULUI
 Denumire de arteră atribuită în concordanță cu _____ Nr. _____ din _____ 2023

Nr. Crt.	Identificator stradal vechi			Identificator stradal nou			Tip arteră	Observații
	Denumire	Nr.	Nr. cadastral	Denumire	Nr.	Nr. cadastral		
NUMERE IMPARE -								
1	-	-	106981	PALTINULUI	1	106981	Strada	N/A
2	-	-	106967		3	106967	Strada	N/A
3	-	-	106968		5	106968	Strada	N/A
4	-	-	106969		7	106969	Strada	N/A
5	-	-	106970		9	106970	Strada	N/A
6	-	-	106971		11	106971	Strada	N/A
7	-	-	106949		13	106949	Strada	N/A
8	-	-	106950		15	106950	Strada	N/A
9	-	-	106951		17	106951	Strada	N/A
10	-	-	106952		19	106952	Strada	N/A
11	-	-	106953		21	106953	Strada	N/A
NUMERE PARE								
1	-	-	106982	PALTINULUI	2	106982	Strada	N/A
2	-	-	106966		4	106966	Strada	N/A
3	-	-	106965		6	106965	Strada	N/A
4	-	-	106964		8	106964	Strada	N/A
5	-	-	106963		10	106963	Strada	N/A
6	-	-	106962		12	106962	Strada	N/A
7	-	-	106961		14	106961	Strada	N/A
8	-	-	106960		16	106960	Strada	N/A
9	-	-	106959		18	106959	Strada	N/A
10	-	-	106958		20	106958	Strada	N/A
10	-	-	106957		22	106957	Strada	N/A
10	-	-	106956		24	106956	Strada	N/A
10	-	-	106955		26	106955	Strada	N/A
10	-	-	106954		28	106954	Strada	N/A

N/A - NIMIC DE ADĂUGAT

Primar
 Coman Claudiu-Florin

Întocmit
 Bejinariu-Groza Maria-Livia

ROMÂNIA
Județul TIMIȘ
Primăria Comunei SÂNANDREI

Nr. 1624 / 22.03 / 2023

REFERAT

privind atribuirea unor denumiri pentru arterele de tip stradă, situate în Comuna Sânanndrei, Satul Covaci, Județul Timiș

Analizând prevederile **art. 5, alin 1** din *Legea 7/1996, legea cadastrului și a publicității imobiliare* și cele ale **art. 2, lit d**, din *O.G. 63/2002 - privind atribuirea sau schimbarea de denumiri* aprobată prin *Legea nr. 48/2003*, cu modificările și completările ulterioare;

Luând în considerare propunerile formulate prin raportul Compartimentului Agricol cu avizul Compartimentului de Urbanism și Amenajare a Teritoriului, pentru atribuirea unor denumiri pentru o serie de artere de tip stradă de pe teritoriul satului Covaci, *Strada PALTINULUI și Strada TULIPIER*, în concordanță cu prevederile **art. 136, alin. 1** din *Ordonanța de urgență Nr. 57/2019 privind Codul Administrativ*

PROPUN

supunerea spre dezbateră și aprobarea Consiliului Local al Comunei Sânanndrei a **proiectului de hotărâre privind atribuirea unor denumiri pentru arterele de tip stradă, situate în Comuna Sânanndrei, Satul Covaci, Județul Timiș**, conform documentației atașate.

Inițiator
PRIMAR
Coman Claudiu-Florin



PRIMĂRIA COMUNEI SÎNANDREI
Loc Sînandrei, Str. Tineretului, Nr. 70, cod poștal 307375, Județul Timiș
Tel/Fax: 0256/383806, Tel/Fax: 0256/383500
C.F. 5390656

Nr. 1626 din 22.02, 2023

Aprobat:
Primar
Coman Claudiu Florin

Avizat pentru legalitate:
Secretar general
Muntean Diana Andreea

Raport,
privind atribuirea unor denumiri pentru arterele de tip stradă, situate în Comuna
Sânandrei, Satul Covaci, Județul Timiș

Având în vedere:

- prevederile **art. 1, alin. 4** și ale **art. 3 lit. a** din **H.G. 777/2016** - privind structura, organizarea și funcționarea Registrului electronic național al nomenclaturilor stradale;

(**Art. 1, (4)** În activitatea specifică, autoritățile administrației publice centrale și locale de la nivelul comunelor, orașelor și municipiilor sunt obligate să furnizeze, să actualizeze datele referitoare la nomenclatura stradală, în scopul asigurării unei evidențe unitare, și să utilizeze informațiile conținute în RENNS, obligație care revine și oricăror altor instituții, în condițiile legii.

Art. 3 Adresa administrativă este compusă din:.....

a) tip și denumire arteră, număr administrativ;)

- prevederile **art.5, alin 1** din **Legea7/1996, legea cadastrului și a publicității imobiliare**

(**art. 5, (1)** Nomenclatura stradală se aprobă prin hotărâre a consiliului local, se organizează pe fiecare localitate și reprezintă evidența primară unitară care servește la atribuirea denumirii străzii și a numărului administrativ.)

- prevederile **art. 2, lit d**, din **O.G. 63/2002** - privind atribuirea sau schimbarea de denumiri aprobată prin **Legea nr. 48/2003**, cu modificările și completările ulterioare;

(**art. 2** Atribuirea sau schimbarea de denumiri, altele decât cele prevăzute la art. 1, se face de către:

...

d) consiliile locale, prin hotărâre, pentru parcuri, pietre, oboare, cartiere, străzi, stații ale mijloacelor de transport în comun, precum și pentru obiective și instituții de interes local aflate în subordinea lor.)

- prevederile **art. 129, alin.2, lit. c, art. 129, alin.6, lit. d, art.136. alin 1 și art. 196, alin. 1, lit a** din **BUG 57/2019 privind Codul Administrativ**

(**art.129 (2)** Consiliul local exercită următoarele categorii de atribuții:

...

c) atribuții privind administrarea domeniului public și privat al comunei, orașului sau municipiului;

...

(6) În exercitarea atribuțiilor prevăzute la alin. (2) lit. c), consiliul local:

...

d) atribuie sau schimbă, în condițiile legii, denumiri de străzi, de piețe și de orice alte obiective de interes public local.

...

Art. 136 (1) Proiectele de hotărâri pot fi inițiate de primar, de consilierii locali sau de cetățeni. Elaborarea proiectelor se face de cei care le propun, cu sprijinul secretarului general al unității/subdiviziunii administrativ-teritoriale și al compartimentelor de resort din cadrul aparatului de specialitate al primarului.

...

Art. 196 (1) În exercitarea atribuțiilor ce le revin, autoritățile administrației publice locale adoptă sau emit, după caz, acte administrative cu caracter normativ sau individual, după cum urmează:

a) consiliul local și consiliul județean adoptă hotărâri;

- prevederile **art. 453, lit. g.** din *Legea 227/2015 privind Codul Fiscal*

(**art.453** Definiții

În înțelesul prezentului titlu, expresiile de mai jos au următoarele semnificații:

...

g) nomenclură stradală - lista care conține denumirile tuturor străzilor dintr-o unitate administrativ-teritorială, numerele de identificare a imobilelor pe fiecare stradă în parte, precum și titularul dreptului de proprietate al fiecărui imobil; nomenclatura stradală se organizează pe fiecare localitate rurală și urbană și reprezintă evidența primară unitară care servește la atribuirea adresei domiciliului/reședinței persoanei fizice, a sediului persoanei juridice, precum și a fiecărui imobil, teren și/sau clădire;)

- prevederile **art. 6, alin2 și 3** . din *HCL Sânaandrei 48/2021 privind aprobarea Regulamentului Comunei Sânaandrei privind nomenclatura stradală și de adresă*

(**Art. 6**

Numerotarea imobilelor se va face diferențiat în funcție de orientarea străzi astfel:

(1) străzile cu orientare Nord-Sud, Sud – Nord, vor fi numerotate de la nord la sud, astfel încât numerotarea va începe de la cel mai nordic imobil și va crește spre sud

(2) străzile cu orientare Est -Vest, Vest-Est, vor fi numerotate de la est la vest, numerotarea va începe cu cel mai estic imobil și se va crește spre vest

(3) Numerele postale sunt atribuite consecutiv, în ordine crescătoare, cele impare pe partea stângă, iar cele pare pe partea dreapta.)

Expunere motive și justificare propunere

Dezvoltarea urbanistică aprobată în extinderea intravilanului satului Covaci, ce are ca obiect o parcelare destinată unei noi zone rezidențiale cu funcțiunile complementare aferente, întâmpină în prezent sincope în întocmirea documentației ce permite dezvoltarea echipării tehnico-edilitare subterane/supraterane, datorită faptului că strada identificată prin *nr. cad. 106983* în suprafață totală de *10.561 mp*, nu este individualizată prin denumire, iar parcelele nu au număr administrativ/număr poștal.

Strada în suprafață de *10.561 mp*, înscrisă în *Cartea Funciară Nr. 106983 Sânaandrei*, deși din punct de vedere cadastral este identificată printr-un număr cadastral unic, totuși analizată în ansamblu, raportat la parcelele deservite și la prevederile *Regulamentului Comunei SÂNANDREI privind nomenclatura stradală și de adresă*, aprobat prin HCL Nr. 48/2021 coroborat și cu prevederile Ordinului nr. 448/2017, se disting două străzi pe direcția Nord-Sud și două segmente de străzi parțiale pe direcția Est-Vest.

Fac obiectul prezentului raport străzile de pe direcțiile Nord-Sud, una din străzi la profil complet, în timp ce cealaltă este la prospect parțial.

- Strada prospect incomplet, (6 m – lățime) desfășurată pe direcția Nord-Sud, reprezintă suprafața de 2.282 mp din suprafața de 10.561 mp, înscrisă în CF Nr. 106983 deservește în prezent 10 parcele;

- Strada la prospect complet (12 m – lățime) debutează la Nord din pârâul Niarad (Bega Veche) și continuă spre Sud, unde se intersectează cu strada ce continuă din intravilanul satului, incluzând și drumul de exploatare agricolă De 1106/1, reprezintă 5.376 mp din 10.561 mp, din CF-ul cu Nr. 106983 deservește 25 parcele;

Având în vedere:

- ✓ o dezvoltare echilibrată și unitară
- ✓ o bună gestiune a datelor despre gospodăriile populației;
- ✓ o facilă și corectă emitere de certificate/adeverințe emise pentru atestarea /certificarea adreselor poștale;
- ✓ asigurarea unui nomenclator stradal actual, ușor interpretabil, accesibil cetățeanului interesat formulez următoarea propunere și recomandare

Concluzii. Propuneri. Recomandări

Propunere denumire arteră tip Stradă: TULIPIER

Propunerea pentru aprobarea atribuirii denumirii "TULIPIER" pentru artera de tip: Stradă afectează suprafață de 2282 mp din terenul cu destinația de drum/strada/cale de acces identificată prin **Nr. cadastral 106983**.

Amplasamentul descris mai sus este detaliat grafic în *anexa nr. 01* prin *Plan de amplasament și delimitare arteră: Strada "TULIPIER", Sat Covaci*, numerotarea urmând a se realiza de la Nord la Sud, cu numere pare pe partea dreaptă. Numerele impare se constituie rezervă urmând a fii atribuite doar în cazul extinderii intravilanului prin operațiunea urbanistică de parcelare a terenului vecin cu identificator cadastral 110192.

Propunere denumire arteră tip Stradă: PALTINULUI

Denumirea de stradă propusă: "PALTINULUI" pentru artera de tip: Stradă afectează suprafață de 5376 mp din terenul cu destinația de drum/strada/cale de acces identificată prin **Nr. cadastral 106983**.

Amplasamentul descris mai sus este detaliat grafic în *anexa nr. 02* prin *Plan de amplasament și delimitare arteră: Strada "PALTINULUI", Sat Covaci*, numerotarea urmând a se realiza de la Nord la Sud, cu numere pare pe partea dreaptă și numere impare pe partea stângă.

Atribuirea nr. poștal/nr. administrativ se face conform prevederi **art. 6, alin 2 și alin. 3** din Regulamentul Comunei Sănandrei privind nomenclatura stradală și de adresă, aprobat prin *HCL 48/22.07.2021*

În consecință, luând în considerare cele prezentate mai sus, apreciez se întrunesc condițiile de aprobare a proiectului de hotărâre. Presentul raport a fost întocmit pentru a fi îndeplinite prevederile **art. 136 alin 8, lit b** din **O.U.G. 57/2019 privind Codul Administrativ**

Compartimentul de urbanism și amenajare a teritoriului

Avizat

Arh. Ghilezan Ovidiu Mircea

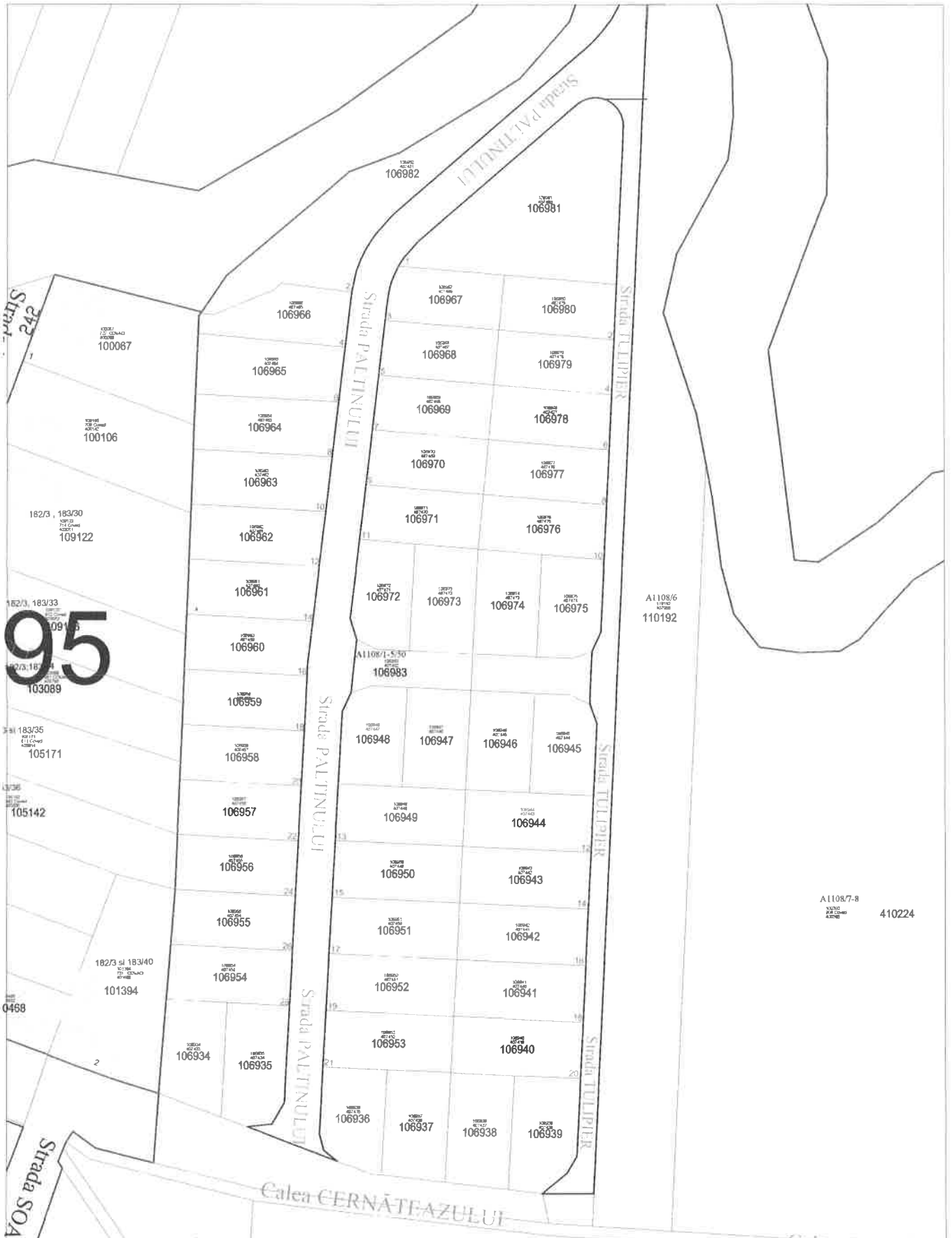
Compartimentul agricol

Întocmit

Ing. Bejinariu Groza Maria Livia

Plan de amplasament si delimitare artera: Strada TULPIER, Sat COVACI

Cartea Funciara nr.	Nr.cadastral	Suprafata	UAT	Tip artera
106983	106983	2282/10561 mp	Sanandrei	STRADA

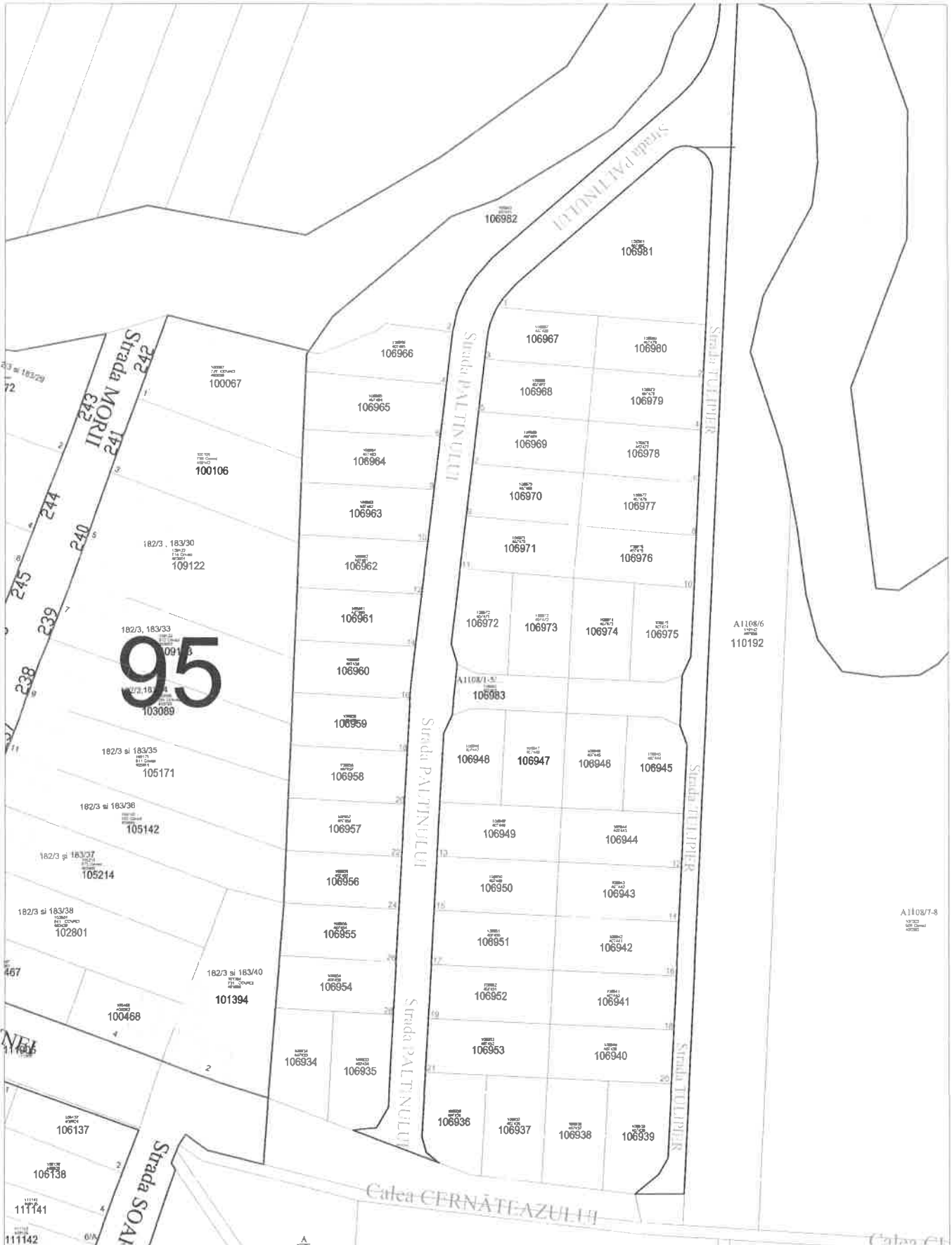


Primar
Coman Claudiu-Florin

Intocmit
Bejinariu-Groza Maria-Livia

Plan de amplasament si delimitare artera: Strada PALTINULUI, Sat COVACI

Cartea Funciara nr.	Nr.cadastral	Suprafata	UAT	Tip artera
106983	106983	5376/10561 mp	Sanandrei	STRADA



Primar
Coman Claudiu-Florin

Intocmit
Bejinariu-Groza Maria-Livia

Comuna: SÂNANDREI
Judetul: TIMIȘ
Localitatea: SÂNANDREI

Anexa 03

Arteră: Strada : **TULIPIER**

Denumire de arteră atribuită în concordanță cu _____ Nr. _____ din _____ 2023

Nr. Crt.	Identificator stradal vechi			Identificator stradal nou			Tip arteră	Observații
	Denumire	Nr.	Nr. cadastral	Denumire	Nr.	Nr. cadastral		
NUMERE IMPARE - se constituie în REZERVĂ								
1	-	-	110192	TULIPIER	1	Nr. Cad. NOU	Strada	Se constituie rezervă pentru parcelarea ulterioară a parcelei cu Nr. Cad 110192 din
					n*	Nr. Cad. NOU	Strada	
NUMERE PARE								
1	-	-	106980	TULIPIER	2	106980	Strada	N/A
2	-	-	106979		4	106979	Strada	N/A
3	-	-	106978		6	106978	Strada	N/A
4	-	-	106977		8	106977	Strada	N/A
5	-	-	106976		10	106976	Strada	N/A
6	-	-	106944		12	106944	Strada	N/A
7	-	-	106943		14	106943	Strada	N/A
8	-	-	106942		16	106942	Strada	N/A
9	-	-	106941		18	106941	Strada	N/A
10	-	-	106940		20	106940	Strada	N/A

N/A - NIMIC DE ADAUGAT

Primar
Coman Claudiu-Florin

Întocmit
Bejinariu-Groza Maria-Livia

Comuna: SÂNANDREI
 Judetul: TIMIȘ
 Localitatea: SÂNANDREI

Anexa 04

Arteră: _____ Strada : PALTINULUI
 Denumire de arteră atribuită în concordanță cu _____ Nr. din _____ 2023

Nr. Crt.	Identificator stradal vechi			Identificator stradal nou			Tip arteră	Observații
	Denumire	Nr.	Nr. cadastral	Denumire	Nr.	Nr. cadastral		
NUMERE IMPARE -								
1	-	-	106981	PALTINULUI	1	106981	Strada	N/A
2	-	-	106967		3	106967	Strada	N/A
3	-	-	106968		5	106968	Strada	N/A
4	-	-	106969		7	106969	Strada	N/A
5	-	-	106970		9	106970	Strada	N/A
6	-	-	106971		11	106971	Strada	N/A
7	-	-	106949		13	106949	Strada	N/A
8	-	-	106950		15	106950	Strada	N/A
9	-	-	106951		17	106951	Strada	N/A
10	-	-	106952		19	106952	Strada	N/A
11	-	-	106953		21	106953	Strada	N/A
NUMERE PARE								
1	-	-	106982	PALTINULUI	2	106982	Strada	N/A
2	-	-	106966		4	106966	Strada	N/A
3	-	-	106965		6	106965	Strada	N/A
4	-	-	106964		8	106964	Strada	N/A
5	-	-	106963		10	106963	Strada	N/A
6	-	-	106962		12	106962	Strada	N/A
7	-	-	106961		14	106961	Strada	N/A
8	-	-	106960		16	106960	Strada	N/A
9	-	-	106959		18	106959	Strada	N/A
10	-	-	106958		20	106958	Strada	N/A
10	-	-	106957		22	106957	Strada	N/A
10	-	-	106956		24	106956	Strada	N/A
10	-	-	106955		26	106955	Strada	N/A
10	-	-	106954		28	106954	Strada	N/A

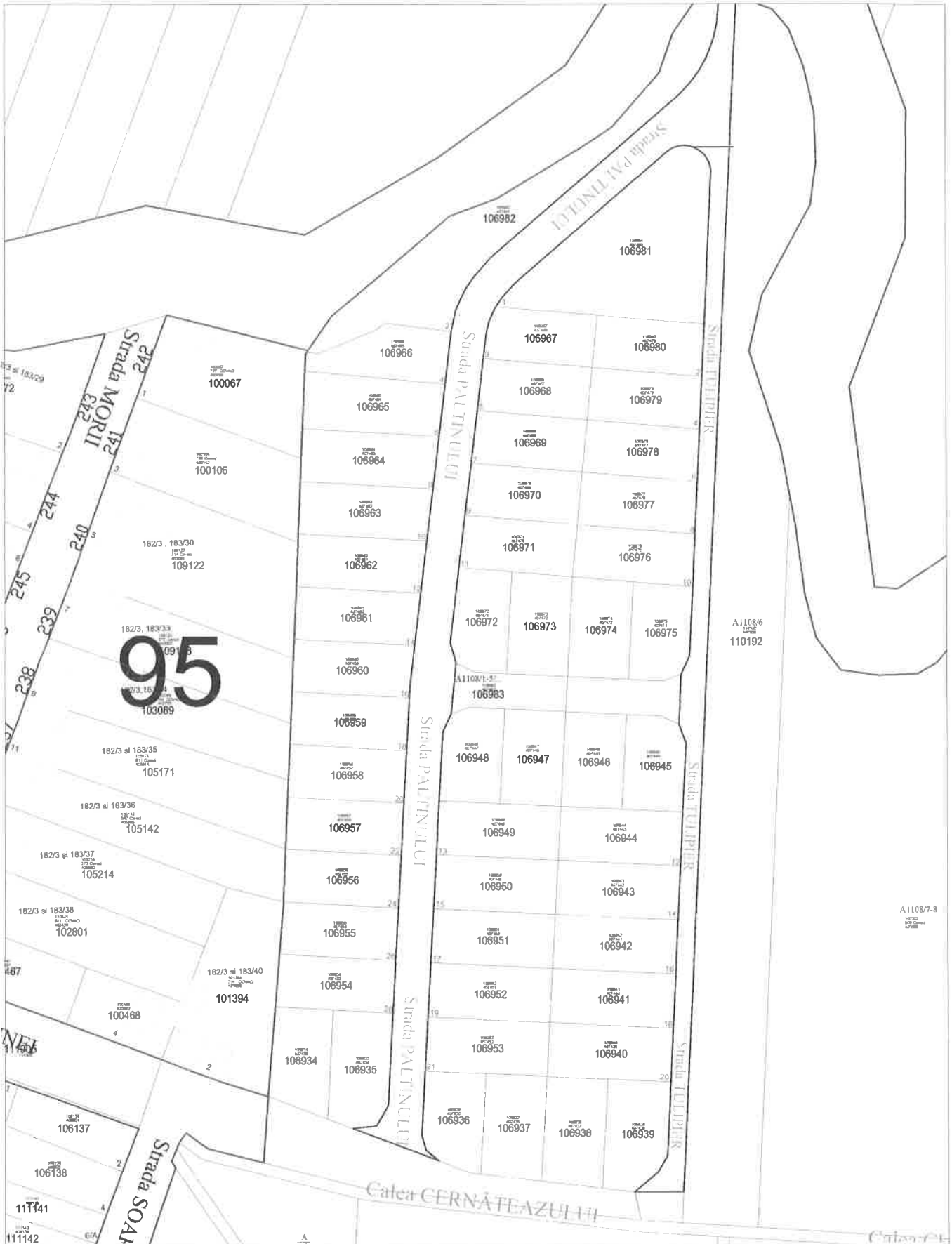
N/A - NIMIC DE ADĂUGAT

Primar
 Coman Claudiu-Florin

Întocmit
 Bejinariu-Groza Maria-Livia

Plan de amplasament si delimitare artera: Strada PALTINULUI, Sat COVACI

Cartea Funciara nr.	Nr.cadastral	Suprafata	UAT	Tip artera
106983	106983	5376/10561 mp	Sanandrei	STRADA



Primar
Coman Claudiu-Florin

Intocmit
Bejinariu-Groza Maria-Livia

Comuna: SÂNANDREI
Judetul: TIMIȘ
Localitatea: SÂNANDREI

Anexa 03

Arteră: Strada : **TULIPIER**

Denumire de arteră atribuită în concordanță cu _____ Nr _____ din _____ 2023

Nr. Crt.	Identificator stradal vechi			Identificator stradal nou			Tip arteră	Observații
	Denumire	Nr.	Nr. cadastral	Denumire	Nr.	Nr. cadastral		
NUMERE IMPARE - se constituie în REZERVĂ								
1	-	-	110192	TULIPIER	1	Nr. Cad. NOU	Strada	Se constituie rezervă pentru parcelarea ulterioară a parcelei cu Nr. Cad 110192 din
					n*	Nr. Cad. NOU	Strada	
NUMERE PARE								
1	-	-	106980	TULIPIER	2	106980	Strada	N/A
2	-	-	106979		4	106979	Strada	N/A
3	-	-	106978		6	106978	Strada	N/A
4	-	-	106977		8	106977	Strada	N/A
5	-	-	106976		10	106976	Strada	N/A
6	-	-	106944		12	106944	Strada	N/A
7	-	-	106943		14	106943	Strada	N/A
8	-	-	106942		16	106942	Strada	N/A
9	-	-	106941		18	106941	Strada	N/A
10	-	-	106940		20	106940	Strada	N/A

N/A - NIMIC DE ADAUGAT

Primar
Coman Claudiu-Florin

Întocmit
Bejinariu-Groza Maria-Livia

Comuna: SÂNANDREI
 Judetul: TIMIȘ
 Localitatea: SÂNANDREI

Anexa 04

Arteră: _____ Strada : PALTINULUI
 Denumire de arteră atribuită în concordanță cu _____ Nr. _____ din _____ 2023

Nr. Crt.	Identificator stradal vechi			Identificator stradal nou			Tip arteră	Observații
	Denumire	Nr.	Nr. cadastral	Denumire	Nr.	Nr. cadastral		
NUMERE IMPARE -								
1	-	-	106981	PALTINULUI	1	106981	Strada	N/A
2	-	-	106967		3	106967	Strada	N/A
3	-	-	106968		5	106968	Strada	N/A
4	-	-	106969		7	106969	Strada	N/A
5	-	-	106970		9	106970	Strada	N/A
6	-	-	106971		11	106971	Strada	N/A
7	-	-	106949		13	106949	Strada	N/A
8	-	-	106950		15	106950	Strada	N/A
9	-	-	106951		17	106951	Strada	N/A
10	-	-	106952		19	106952	Strada	N/A
11	-	-	106953		21	106953	Strada	N/A
NUMERE PARE								
1	-	-	106982	PALTINULUI	2	106982	Strada	N/A
2	-	-	106966		4	106966	Strada	N/A
3	-	-	106965		6	106965	Strada	N/A
4	-	-	106964		8	106964	Strada	N/A
5	-	-	106963		10	106963	Strada	N/A
6	-	-	106962		12	106962	Strada	N/A
7	-	-	106961		14	106961	Strada	N/A
8	-	-	106960		16	106960	Strada	N/A
9	-	-	106959		18	106959	Strada	N/A
10	-	-	106958		20	106958	Strada	N/A
10	-	-	106957		22	106957	Strada	N/A
10	-	-	106956		24	106956	Strada	N/A
10	-	-	106955		26	106955	Strada	N/A
10	-	-	106954		28	106954	Strada	N/A

N/A - NIMIC DE ADĂUGAT

Primar
 Coman Claudiu-Florin

Întocmit
 Bejinariu-Groza Maria-Livia