

ROMÂNIA
JUDEȚUL TIMIȘ
Comuna SÂNANDREI
PRIMAR

Avizat pentru legalitate:
Secretar general
Muntean Diana Andreea

Proiect Nr 1631 din 22.02 2023

HOTĂRÂRE

privind atribuirea denumirii pentru artera de tip *intrare*: **Stelelor 7A**, situată în sat Covaci, Comuna Sâandrei, Județul Timiș

Având în vedere Referatul nr 1630, 22.02:2023 al Primarului Comunei Sâandrei, pentru aprobarea proiectului de hotărâre privind atribuirea denumirii pentru artera de tip intrare: Stelelor 7A, situată în sat Covaci, Comuna Sâandrei, Județul Timiș

În conformitate cu prevederile:

- art. 1, (4) și ale art. 3 lit. a din H.G. 777/2016 - privind structura, organizarea și funcționarea Registrului electronic național al nomenclaturilor stradale;
 - art. 5, (1) din Legea 7/1996, legea cadastrului și a publicității imobiliare
 - art. 2, lit d, din O.G. 63/2002 - privind atribuirea sau schimbarea de denumiri aprobată prin Legea nr. 48/2003, cu modificările și completările ulterioare;
 - art. 129, (2), lit. c, art. 129, (6), lit. d, din OUG 57/2019 privind Codul Administrativ
- Hotărârea Consiliului Local Sâandrei 48/22.07.2021 privind aprobarea Regulamentului Comunei SÂNANDREI privind nomenclatura stradală și de adresă

În temeiul prevederilor art. 136, (1) și art. 196, (1), lit. a din OUG 57/2019 privind Codul Administrativ

HOTĂRĂȘTE:

Art. 1

(1) Se aprobă atribuirea denumirii arterei de tip *Intrare*: "Stelelor 7A", pentru calea de comunicație înfundată, cu acces din *Str. Stelelor*, detaliată grafic în anexa nr. 02, parte integrantă din prezenta hotărâre;

(2) Numerotarea parcelelor cu acces la această intrare se face conform anexei nr. 01, parte integrantă din prezenta hotărâre

Art. 2 Cu ducerea la îndeplinire a prezentei hotărâri se încredințează Compartimentul de urbanism și amenajare a teritoriului și Compartimentul agricol

Art. 3 Prezenta hotărâre se comunică :

- Instituției Prefectului Județului Timiș
- Membrilor Consiliului Local Sâandrei
- Cetățenilor prin afișare și publicare pe site-ul <http://www.primaria-sinandrei.ro/>

Inițiator
PRIMAR
Claudiu-Florin Coman

Prezenta hotărâre a fost adoptată cu votul „pentru” a consilieri din cei prezenți

ROMÂNIA
Județul TIMIȘ
Comuna SÂNANDREI
Primarul Comunei SÂNANDREI

Nr. 1630 / 22.02 2023

REFERAT

privind atribuirea denumirii pentru artera de tip intrare: Stelelor 7A, situată în sat Covaci, Comuna Sânandrei, Județul Timiș

Luând în considerare propunerea formulată de Compartimentului agricol cu avizul Compartimentului de urbanism și amenajare a teritoriului, în conformitate cu prevederile *Regulamentului Comunei Sânandrei privind nomenclatura stradală și de adresă*, ce a fost aprobat prin în ședința Consiliului local din data 22.07.2021 cu hotărârea nr. 48 precum și cadrul legislativ indicat în raportul de specialitate ce are ca obiect atribuirea unor denumiri pentru arterele de tip intrare de pe teritoriul Comunei Sânandrei, Sat Sânandrei Județul Timiș.

PROPUN

supunerea spre dezbaterea și aprobarea Consiliului Local al Comunei Sânandrei a *proiectului de hotărâre privind atribuirea denumirii pentru artera de tip intrare: Stelelor 7A, situată în sat Covaci, Comuna Sânandrei, Județul Timiș*, conform documentației atașate.

Inițiator
PRIMAR
Coman Claudiu-Florin

Comuna: SÂNANDREI
Judetul: TIMIȘ
Localitatea: SÂNANDREI

Anexa 01

Arteră: Ințrare : **STEELELOR 7A**
Denumire de arteră atribuită în concordanță cu _____ Nr. _____ din _____ 2023

Nr. Crt.	Identificator stradal vechi			Identificator stradal nou			Tip arteră	Observații
	Denumire	Nr.	Nr. cadastral	Denumire	Nr.	Nr. cadastral		
NUMERE IMPARE								
1	Str. STEELELOR	-	410191	STEELELOR 7A	1	410159	intrare	N/A
2		-	410192		3	410158	intrare	N/A
3		-	410193		5	410164	intrare	N/A
NUMERE PARE								
4	Str. STEELELOR	-	410188	STEELELOR 7A	2	410188	intrare	N/A
5		-	410189		4	410189	intrare	N/A
6			410190		6	410190	intrare	N/A

N/A - NIMIC DE ADĂUGAT

Primar
Coman Claudiu-Florin

Întocmit
Bejinariu-Groza Maria-Livia

Comuna: SÂNANDREI
Judetul: TIMIȘ
Localitatea: SÂNANDREI

Anexa 01

Arteră: **Intrare : STELELOR 7A**
Denumire de arteră atribuită în concordanță cu _____ Nr. _____ din _____ 2023

Nr. Crt.	Identificator stradal vechi			Identificator stradal nou			Tip arteră	Observații
	Denumire	Nr.	Nr. cadastral	Denumire	Nr.	Nr. cadastral		
NUMERE IMPARE								
1	Str. STELELOR	-	410191	STELELOR 7A	1	410159	intrare	N/A
2		-	410192		3	410158	intrare	N/A
3		-	410193		5	410164	intrare	N/A
NUMERE PARE								
4	Str. STELELOR	-	410188	STELELOR 7A	2	410188	intrare	N/A
5		-	410189		4	410189	intrare	N/A
6			410190		6	410190	intrare	N/A

N/A - NIMIC DE ADĂUGAT

Primar
Coman Claudiu-Florin

Întocmit
Bejinariu-Groza Maria-Livia



PRIMĂRIA COMUNEI SÎNANDREI
Loc Sîndrei, Str. Tineretului, Nr. 70, cod poștal 307375, Județul Timiș
Tel/Fax: 0256/383806, Tel/Fax: 0256/383500
C.F. 5390656

Nr. 1632 din 22.02 2023

Aprobat:
Primar
Coman Claudiu Florin

Avizat pentru legalitate:
Secretar general
Muntean Diana Andreea

Raport,
privind atribuirea denumirii pentru artera de tip intrare: **Stelelor 7A**, situată în sat Covaci, Comuna Sînandrei, Județul Timiș

Având în vedere:

- prevederile **art. 1, alin. 4** și ale **art. 3 lit. a** din **H.G. 777/2016** - privind structura, organizarea și funcționarea Registrului electronic național al nomenclaturilor stradale; (**Art. 1,**

...

(4) În activitatea specifică, autoritățile administrației publice centrale și locale de la nivelul comunelor, orașelor și municipiilor sunt obligate să furnizeze, să actualizeze datele referitoare la nomenclatura stradală, în scopul asigurării unei evidențe unitare, și să utilizeze informațiile conținute în RENNS, obligație care revine și oricăror altor instituții, în condițiile legii.

...

Art. 3 Adresa administrativă este compusă din:.....

a) tip și denumire arteră, număr administrativ;)

- prevederile **art.5, alin 1** din **Legea7/1996, legea cadastrului și a publicității imobiliare**

(**art. 5, (1)** Nomenclatura stradală se aprobă prin hotărâre a consiliului local, se organizează pe fiecare localitate și reprezintă evidența primară unitară care servește la atribuirea denumirii străzii și a numărului administrativ.)

- prevederile **art. 2, lit d**, din **O.G 63/2002** - privind atribuirea sau schimbarea de denumiri aprobată prin **Legea nr. 48/2003**, cu modificările și completările ulterioare;

(**art. 2** Atribuirea sau schimbarea de denumiri, altele decăt cele prevăzute la art. 1, se face de către:

...

d) consiliile locale, prin hotărâre, pentru parcuri, pietre, oboare, cartiere, străzi, stații ale mijloacelor de transport în comun, precum și pentru obiective și instituții de interes local aflate în subordinea lor.)

- prevederile **art. 129, alin.2, lit. c, art. 129, alin.6, lit. d, art.136. alin 1** și **art. 196, alin. 1, lit a** din **OUG 57/2019** privind Codul Administrativ

(**art.129 (2)** Consiliul local exercită următoarele categorii de atribuții:

...

c) atribuții privind administrarea domeniului public și privat al comunei, orașului sau municipiului;

...

(**6**) În exercitarea atribuțiilor prevăzute la alin. (2) lit. c), consiliul local:

...

d) atribuie sau schimbă, în condițiile legii, denumiri de străzi, de pietre și de orice alte obiective de interes public local.

...
Art. 136 (1) Proiectele de hotărâri pot fi inițiate de primar, de consilierii locali sau de cetățeni. Elaborarea proiectelor se face de cei care le propun, cu sprijinul secretarului general al unității/subdiviziunii administrativ-teritoriale și al compartimentelor de resort din cadrul aparatului de specialitate al primarului.

...
Art. 196 (1) În exercitarea atribuțiilor ce le revin, autoritățile administrației publice locale adoptă sau emit, după caz, acte administrative cu caracter normativ sau individual, după cum urmează:

a) consiliul local și consiliul județean adoptă hotărâri;

• prevederile **art. 453, lit. g. din Legea 227/2015 privind Codul Fiscal**

(**art.453 Definiții**

În înțelesul prezentului titlu, expresiile de mai jos au următoarele semnificații:

...
g) **nomenclatură stradală** - lista care conține denumirile tuturor străzilor dintr-o unitate administrativ-teritorială, numerele de identificare a imobilelor pe fiecare stradă în parte, precum și titularul dreptului de proprietate al fiecărui imobil; nomenclatura stradală se organizează pe fiecare localitate rurală și urbană și reprezintă evidența primară unitară care servește la atribuirea adresei domiciliului/reședinței persoanei fizice, a sediului persoanei juridice, precum și a fiecărui imobil, teren și/sau clădire;)

• prevederile **art. 6, coroborat cu art.9** din **HCL Sănandrei 48/2021** privind aprobarea Regulamentului Comunei Sănandrei privind nomenclatura stradală și de adresă

(**Art. 6**

Numerotarea imobilelor se va face diferențiat în funcție de orientarea străzi astfel:

(1) străzile cu orientare Nord-Sud, Sud – Nord, vor fi numerotate de la nord la sud, astfel încât numerotarea va începe de la cel mai nordic imobil și va crește spre sud

(2) străzile cu orientare Est -Vest, Vest-Est, vor fi numerotate de la est la vest, numerotarea va începe cu cel mai estic imobil și se va crește spre vest

(3) Numerele postale sunt atribuite consecutiv, în ordine crescătoare, cele impare pe partea stângă, iar cele pare pe partea dreapta.

...

Art. 9

Atribuirea numerelor poștale în cazul intrarilor/drumurilor înfundate se va face începând cu marginea intrării ce este legată la rețeaua stradală publică și continuă crescător spre capătul fundăturii. Numerotarea se va face în condițiile prevazute la art. 6, alin. 3.)

Expunere motive și justificare propunere

Operațiunea de densificare, ce a avut ca obiect imobilele de pe strada **Stelelor nr.7, nr. 7A și nr. 9**, din satul Covaci a condus la apariția unor noi căi de acces de tip înfundat: **intrare, neindividualizată, prin nume.**

Parcellele ce își asigură accesul la drumul public, prin această cale nu sunt individualizate prin număr administrativ/poștal nou, ceea ce constituie un impediment în gestionarea adreselor poștale, drept pentru care este necesară atribuirea denumirii, în concordanță cu prevederile **art.5, alin.1 și 2** ale **Regulamentului Comunei Sănandrei privind nomenclatura stradală și de adresă**, aprobat prin **HCL nr. 48 din 22.07.2021**

Accesul înfundat de tip intrare, ce comunică cu strada/drumul public este o cale de acces de pe strada **Stelelor din satul Covaci – Intrarea Stelelor 7 A**

Având în vedere:

- o bună gestiune a datelor despre gospodăriile populației;
- o facilă și corectă emitere de certificate/adeverințe emise pentru atestarea /certificarea adreselor poștale;
- o buna și corectă difuzare a corespondenței poștale de pe teritoriul satului Covaci;

- asigurarea unui nomenclator stradal actualizat, ușor interpretabil și accesibil cetățeanului interesat formulez următoarele propuneri și recomandări:

Concluzii. Propuneri. Recomandări

Propunerea pentru atribuirea de denumire pentru artera de tip intrare situată pe teritoriul *Comunei Sănandrei, Sat Covaci*, afectează amplasamentul în suprafață de 423 mp, înscris în *Cartea Funciară Nr. 410243* și suprafața de 552 mp, înscrisă în *Cartea Funciară Nr. 410243* cu acces din Strada *Stelelor*.

Acceastă cale de acces, deservește 6 parcele și asigură conexiunea între strada Stelelor și aceste imobile

Amplasamentul descris este detaliat astfel:

- anexa nr. 01 - Arteră: *INTRAREA STELELOR 7A* (anexa ce identifică numărul poștal atribuit cu parcela căreia i se atribuie)
- anexa nr. 02 – Plan de amplasare și delimitare arteră: *Intrarea STELELOR 7A, Sat Covaci*

Numerotarea detaliată în anexa 01 respectă prevederile **art.6, alin.3** și **art. 9** din *Regulametul Comunei Sănandrei privind nomenclatura stradală și de adresă*, aprobat prin **HCL 48/22.07.2021**.

În consecință, luând în considerare cele prezentate mai sus, apreciez se întrunesc condițiile de aprobare a proiectului de hotărâre. Prezentul raport a fost întocmit pentru a fi îndeplinite prevederile **art. 136 alin 8, lit b** din **O.U.G 57/2019** privind *Codul Administrativ*.

Compartimentul de urbanism și amenajare a teritoriului

Avizat

Arh. Ghilezan Ovidiu Mircea

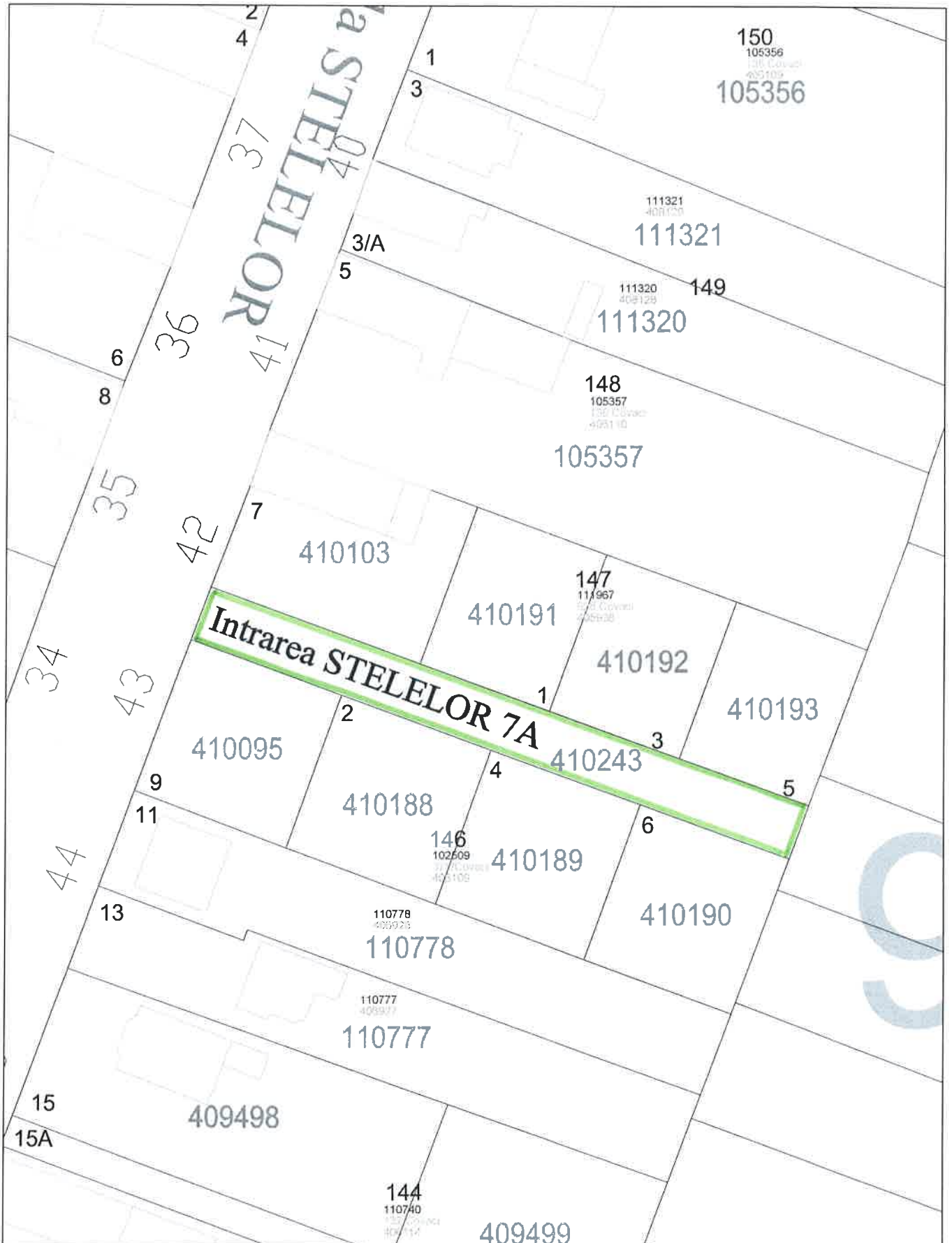
Compartimentul agricol

Întocmit

Ing. Bejinariu Groza Maria Livia

Plan de amplasament si delimitare artera: Intrarea STELELOR 7A, Sat COVACI

Cartea Funciara nr.	Nr.cadastral	Suprafata	UAT	Tip artera
410243	410243	552 mp	Sanandrei	INTRARE

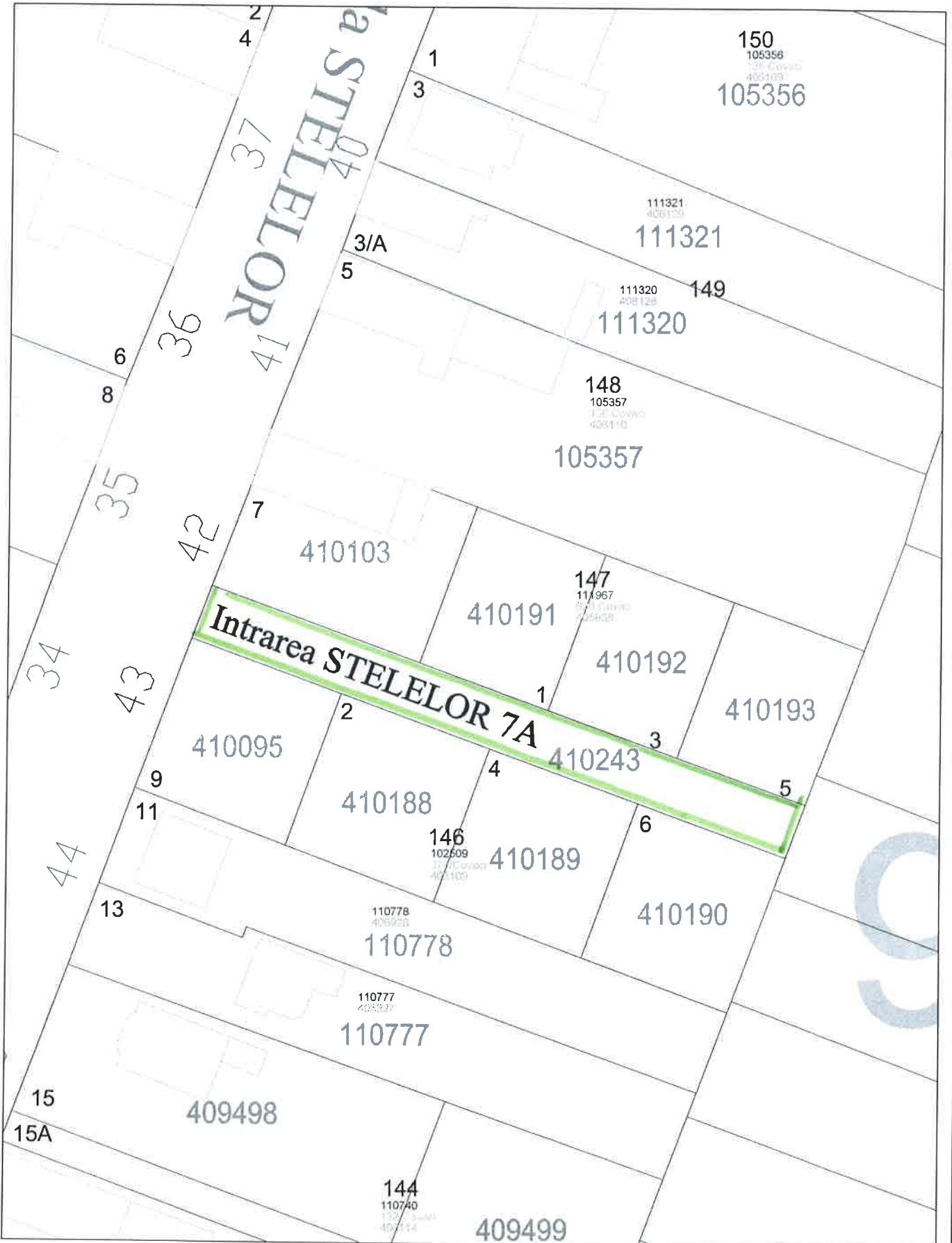


Primar
Coman Claudiu-Florin

Intocmit
Bejinariu-Groza Maria-Livia

Plan de amplasament si delimitare artera: Intrarea STELELOR 7A, Sat COVACI

Cartea Funciara nr.	Nr.cadastral	Suprafata	UAT	Tip artera
410243	410243	552 mp	Sanandrei	INTRARE

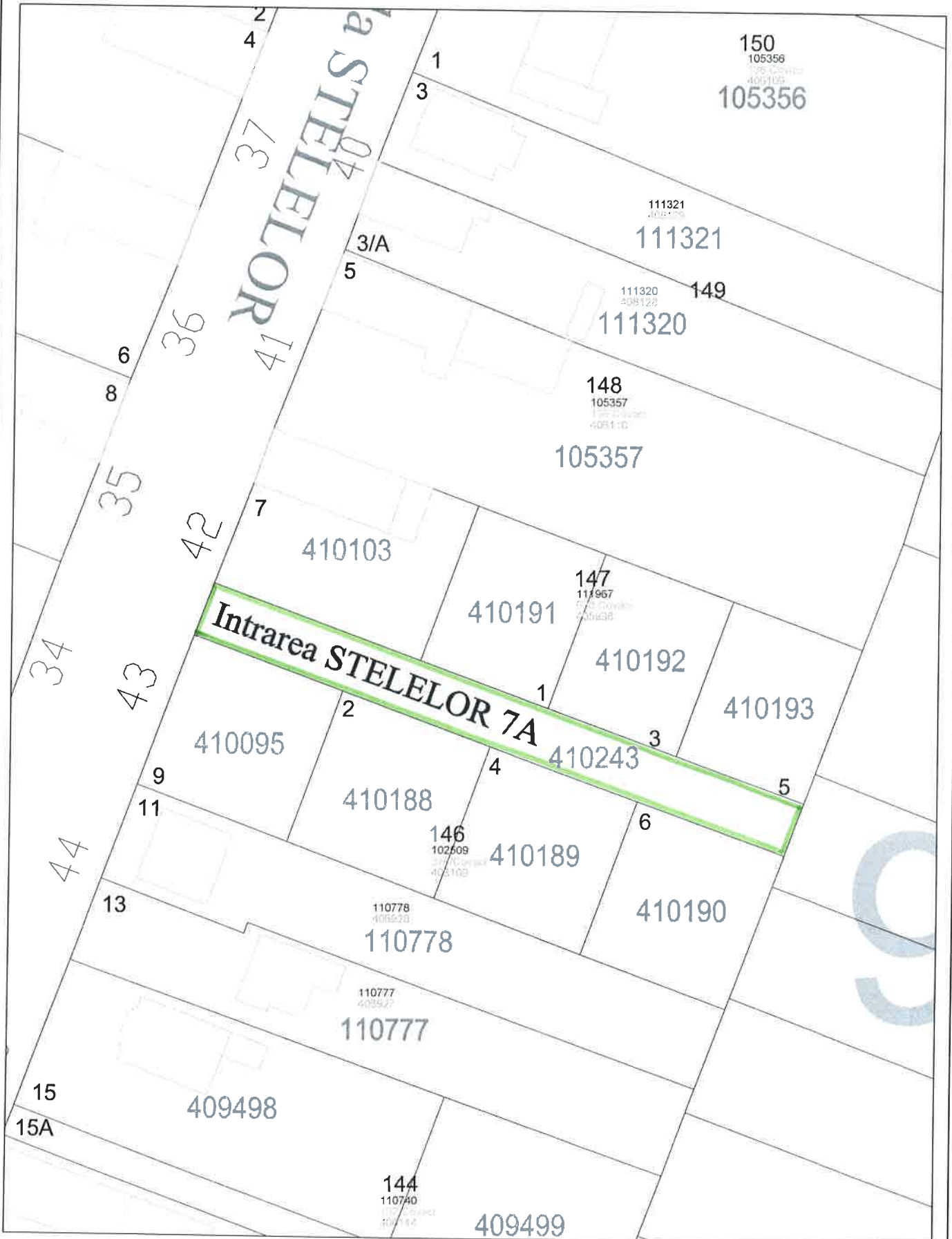


Primar
Coman Claudiu-Florin

Intocmit
Bejinariu-Groza Maria-Livia

Plan de amplasament si delimitare artera: Intrarea STELELOR 7A, Sat COVACI

Cartea Funciara nr.	Nr.cadastral	Suprafata	UAT	Tip artera
410243	410243	552 mp	Sanandrei	INTRARE



Primar
Coman Claudiu-Florin

Intocmit
Bejinariu-Groza Maria-Livia