

ROMÂNIA
JUDEȚUL TIMIȘ
Comuna SÂNANDREI
PRIMAR

Avizat pentru legalitate:
Secretar general
Muntean Diana Andreea

Proiect Nr 1628 din 27.02 2023

HOTĂRÂRE

privind atribuirea unei denumiri pentru artera de tip *stradă* situată pe teritoriul satului Covaci, Comuna Sânanndrei, Județul Timiș

Având în vedere Referatul nr 1627/22.02 2023 al Primarului Comunei Sânanndrei, pentru aprobarea proiectului de hotărâre privind atribuirea unei denumiri pentru artera de tip stradă situată pe teritoriul satului Covaci, Comuna Sânanndrei, Județul Timiș

În conformitate cu prevederile:

- art. 1, (4) și ale art. 3 lit. a din H.G. 777/2016 - privind structura, organizarea și funcționarea Registrului electronic național al nomenclaturilor stradale;
- art.5, (1) din Legea7/1996, legea cadastrului și a publicității imobiliare
- art. 2, lit d, din O.G. 63/2002 - privind atribuirea sau schimbarea de denumiri aprobată prin Legea nr. 48/2003, cu modificările și completările ulterioare;
- art. 129, (2), lit. c, art. 129, (6), lit. d, din OUG 57/2019 privind Codul Administrativ
- Hotărârea Consiliului Local Sânanndrei 48/22.07.2021 privind aprobarea Regulamentului Comunei SÂNANDREI privind nomenclatura stradală și de adresă

În temeiul prevederilor art. 136, (1) și art. 196, (1), lit. a din OUG 57/2019 privind Codul Administrativ

HOTĂRĂȘTE:

Art. 1

(1) Se aprobă atribuirea denumirii „DALIEI”, pentru artera de tip *stradă* a terenului identificat prin Nr. Cadastral 410090 și detaliată grafic în anexa nr. 02, parte integrantă din prezenta hotărâre;

(2) Numerotarea parcelelor cu acces la *Strada DALIEI*, se va face conform Anexei Nr. 01, care face parte integrantă din prezenta hotărâre

Art. 3 Cu ducerea la îndeplinire a prezentei hotărâri se încredințează Compartimentul de urbanism și amenajare a teritoriului și Compartimentul agricol

Art. 4 Prezenta hotărâre se comunică :

- Instituției Prefectului Județului Timiș
- Membrilor Consiliului Local Sânanndrei
- Cetățenilor prin afișare și publicare pe site-ul <http://www.primaria-sinandrei.ro/>

Inițiator
PRIMAR
Claudiu-Florin Coman

Prezenta hotărâre a fost adoptată cu votul „pentru” a consilieri din cei prezenți

Comuna: SÂNANDREI
Judetul: TIMIȘ
Localitatea: SÂNANDREI

Anexa 01

Arteră: Strada DALIEI

Denumire de arteră atribuită în concordanță cu _____ Nr. _____ din _____ 2023

Nr. Crt.	Identificator stradal vechi			Identificator stradal nou			Tip arteră	Observații
	Denumire	Nr.	Nr. cadastral	Denumire	Nr.	Nr. cadastral		
NUMERE IMPARE								
1	-	-	410159	DALIEI	1*	410159	stradă	N/A
2	-	-	410158		3*	410158	stradă	N/A
3	-	-	410164		5*	410164	stradă	N/A
4	-	-	410163		7*	410163	stradă	N/A
5	-	-	410162		9	410162	stradă	N/A
NUMERE PARE – unele numere se vor constitui rezervă atribuindu-se ulterior								
1	-	-	102673	DALIEI	2*	102673	stradă	*(rezervă pentru eventuală alipire/dezlipire a parcelei cu Nr. Cad. 102673)
2	-	-			n *		stradă	*(rezervă pentru eventuală alipire/dezlipire a parcelei cu Nr. Cad. 102673)

N/A - NIMIC DE ADAUGAT

Primar
Coman Claudiu-Florin

Întocmit
Bejinariu-Groza Maria-Livia



PRIMĂRIA COMUNEI SÎNANDREI
Loc Sînandrei, Str. Tineretului, Nr. 70, cod poștal 307375, Județul Timiș
Tel/Fax: 0256/383806, Tel/Fax: 0256/383500
C.F. 5390656

Nr. 1629 din 22.02 2023

Aprobat:
Primar

Coman Claudiu Florin

Avizat pentru legalitate:

Secretar general

Muntean Diana Andreea

Raport,

privind atribuirea unei denumiri pentru artera de tip stradă situată pe teritoriul satului Covaci, Comuna Sînandrei, Județul Timiș

Având în vedere:

- prevederile **art. 1, alin. 4** și ale **art. 3 lit. a** din **H.G. 777/2016** - privind structura, organizarea și funcționarea Registrului electronic național al nomenclaturilor stradale;

(Art. 1, (4) În activitatea specifică, autoritățile administrației publice centrale și locale de la nivelul comunelor, orașelor și municipiilor sunt obligate să furnizeze, să actualizeze datele referitoare la nomenclatura stradală, în scopul asigurării unei evidențe unitare, și să utilizeze informațiile conținute în RENNS, obligație care revine și oricăror altor instituții, în condițiile legii.

Art. 3 Adresa administrativă este compusă din:.....

a) tip și denumire arteră, număr administrativ;)

- prevederile **art.5, alin 1** din **Legea7/1996, legea cadastrului și a publicității imobiliare**

(art. 5, (1) Nomenclatura stradală se aprobă prin hotărâre a consiliului local, se organizează pe fiecare localitate și reprezintă evidența primară unitară care servește la atribuirea denumirii străzii și a numărului administrativ.)

- prevederile **art. 2, lit d**, din **O.G 63/2002** - privind atribuirea sau schimbarea de denumiri aprobată prin **Legea nr. 48/2003**, cu modificările și completările ulterioare;

(art. 2 Atribuirea sau schimbarea de denumiri, altele decât cele prevăzute la art. 1, se face de către:

...

d) consiliile locale, prin hotărâre, pentru parcuri, pietre, oboare, cartiere, străzi, stații ale mijloacelor de transport în comun, precum și pentru obiective și instituții de interes local aflate în subordinea lor.)

- prevederile **art. 129, alin.2, lit. c, art. 129, alin.6, lit. d, art.136. alin 1 și art. 196, alin. 1, lit a** din **OUG 57/2019 privind Codul Administrativ**

(art.129 (2) Consiliul local exercită următoarele categorii de atribuții:

...

c) atribuții privind administrarea domeniului public și privat al comunei, orașului sau municipiului;

...

(6) În exercitarea atribuțiilor prevăzute la alin. (2) lit. c), consiliul local:

...

d) atribuie sau schimbă, în condițiile legii, denumiri de străzi, de piețe și de orice alte obiective de interes public local.

...

Art. 136 (1) Proiectele de hotărâri pot fi inițiate de primar, de consilierii locali sau de cetățeni. Elaborarea proiectelor se face de cei care le propun, cu sprijinul secretarului general al unității/subdiviziunii administrativ-teritoriale și al compartimentelor de resort din cadrul aparatului de specialitate al primarului.

...

Art. 196 (1) În exercitarea atribuțiilor ce le revin, autoritățile administrației publice locale adoptă sau emit, după caz, acte administrative cu caracter normativ sau individual, după cum urmează:

a) consiliul local și consiliul județean adoptă hotărâri;

- prevederile art. 453, lit. g. din *Legea 227/2015 privind Codul Fiscal*

(art.453 Definiții

În înțelesul prezentului titlu, expresiile de mai jos au următoarele semnificații:

...

g) nomenclatură stradală - lista care conține denumirile tuturor străzilor dintr-o unitate administrativ-teritorială, numerele de identificare a imobilelor pe fiecare stradă în parte, precum și titularul dreptului de proprietate al fiecărui imobil; nomenclatura stradală se organizează pe fiecare localitate rurală și urbană și reprezintă evidența primară unitară care servește la atribuirea adresei domiciliului/reședinței persoanei fizice, a sediului persoanei juridice, precum și a fiecărui imobil, teren și/sau clădire;)

- prevederile art. 6, alin2 și 3 . din *HCL Sânanndrei 48/2021 privind aprobarea Regulamentului Comunei Sânanndrei privind nomenclatura stradală și de adresă*

(Art. 6

Numerotarea imobilelor se va face diferențiat în funcție de orientarea străzi astfel:

- (1) străzile cu orientare Nord-Sud, Sud – Nord, vor fi numerotate de la nord la sud, astfel încât numerotarea va începe de la cel mai nordic imobil și va crește spre sud
- (2) străzile cu orientare Est -Vest, Vest-Est, vor fi numerotate de la est la vest, numerotarea va începe cu cel mai estic imobil și se va crește spre vest
- (3) Numerele postale sunt atribuite consecutiv, în ordine crescătoare, cele impare pe partea stângă, iar cele pare pe partea dreapta.)

Expunere motive și justificare propunere

Noua parcelare aprobată, în satul Covaci, în partea de Nord, la capătul Str. Nouă, implică și necesitatea atribuirii unui identificator arterei de tip stradă, iar la nivel de parcelă atribuirea unui identificator administrativ, număr poștal.

Strada cu *Nr. cadastral 410090*, deservește 5 parcele, se intersectează cu drumurile de exploatare agricolă De 1017/1 și De 1021/1, care prin De 1026 se conectează cu Strada Stelelor, iar prin parcela cu nr. Cad. 409817 (parcelă ce constituie în fapt continuarea străzii: Nouă din Covaci) se asigură legătura cu strada Nouă a parcelei ce face obiectul prezentei propuneri

Având în vedere:

- o bună gestiune a datelor despre gospodăriile populației;
 - o facilă și corectă emitere de certificate/adeverințe emise pentru atestarea /certificarea adreselor poștale;
 - o buna și corectă difuzare a corespondenței poștale de pe teritoriul satului Covaci;
 - asigurarea unui nomenclator stradal actual, ușor interpretabil, accesibil cetățeanului
- interesat formulez următoarea propunere și recomandare

Concluzii. Propuneri. Recomandări

Propunerea pentru aprobarea atribuirii denumirii "Daliei" pentru artera de tip: Stradă afectează terenul cu destinația de drum/strada/cale de acces identificată prin Nr. cadastral 410090 în suprafață de 410 mp.

Amplasamentul descris mai sus este detaliat grafic în anexa nr. 02 prin Plan de amplasament și delimitarea arteră: Strada "DALIEI", Sat Covaci, numerotarea urmând a se realiza de la răsărit (est) la apus (vest), cu numere impare pe partea stângă în timp ce numerele pare ce ar trebui atribuite pe partea dreaptă, nu se atribuie, constituindu-se rezervă.

Atribuirea nr. poștal/nr. administrativ se face conform prevederi **art. 6, alin 2 și alin. 3** din Regulamentul Comunei Sânanandrei privind nomenclatura stradală și de adresă, aprobat prin HCL 48/22.07.2021

În consecință, luând în considerare cele prezentate mai sus, apreciez se întrunesc condițiile de aprobare a proiectului de hotărâre. Prezentul raport a fost întocmit pentru a fi îndeplinite prevederile **art. 136 alin 8, lit b** din O.U.G. 57/2019 privind Codul Administrativ

Compartimentul de urbanism și amenajare a teritoriului

Avizat

Arh. Ghilezan Ovidiu Mircea

Compartimentul agricol

Întocmit

Ing. Bejinariu Groza Maria Livia

Comuna: SÂNANDREI
 Judetul: TIMIȘ
 Localitatea: SÂNANDREI

Anexa 01

Arteră: **Strada DALIEI**

Denumire de arteră atribuită în concordanță cu _____ Nr. _____ din _____ 2023

Nr. Crt.	Identificator stradal vechi			Identificator stradal nou			Tip arteră	Observații
	Denumire	Nr.	Nr. cadastral	Denumire	Nr.	Nr. cadastral		
NUMERE IMPARE								
1	-	-	410159	DALIEI	1*	410159	stradă	N/A
2	-	-	410158		3*	410158	stradă	N/A
3	-	-	410164		5*	410164	stradă	N/A
4	-	-	410163		7*	410163	stradă	N/A
5	-	-	410162		9	410162	stradă	N/A
NUMERE PARE – unele numere se vor constitui rezervă atribuindu-se ulterior								
1	-	-	102673	DALIEI	2*	102673	stradă	*(rezervă pentru eventuală alipire/dezlipire a parcelei cu Nr. Cad. 102673)
2	-	-			n *		stradă	*(rezervă pentru eventuală alipire/dezlipire a parcelei cu Nr. Cad. 102673)

N/A - NIMIC DE ADĂUGAT

Primar
 Coman Claudiu-Florin

Întocmit
 Bejinariu-Groza Maria-Livia

ROMÂNIA
Județul TIMIȘ
Primăria Comunei SÂNANDREI

Nr. 1627 / 22 02 2023

REFERAT

privind atribuirea unei denumiri pentru artera de tip stradă situată pe teritoriul satului Covaci, Comuna Sânanndrei, Județul Timiș

Analizând prevederile **art. 5, alin 1** din *Legea 7/1996, legea cadastrului și a publicității imobiliare* și cele ale **art. 2, lit d**, din *O.G. 63/2002 - privind atribuirea sau schimbarea de denumiri* aprobată prin *Legea nr. 48/2003*, cu modificările și completările ulterioare;

Luând în considerare propunerile formulate prin raportul Compartimentului Agricol cu avizul Compartimentului de Urbanism și Amenajare a Teritoriului, pentru atribuirea denumirii DALIEI pentru artera de tip *Stradă, din satul Covaci*, în concordanță cu prevederile **art. 136, alin. 1** din *Ordonanța de urgență Nr. 57/2019 privind Codul Administrativ*

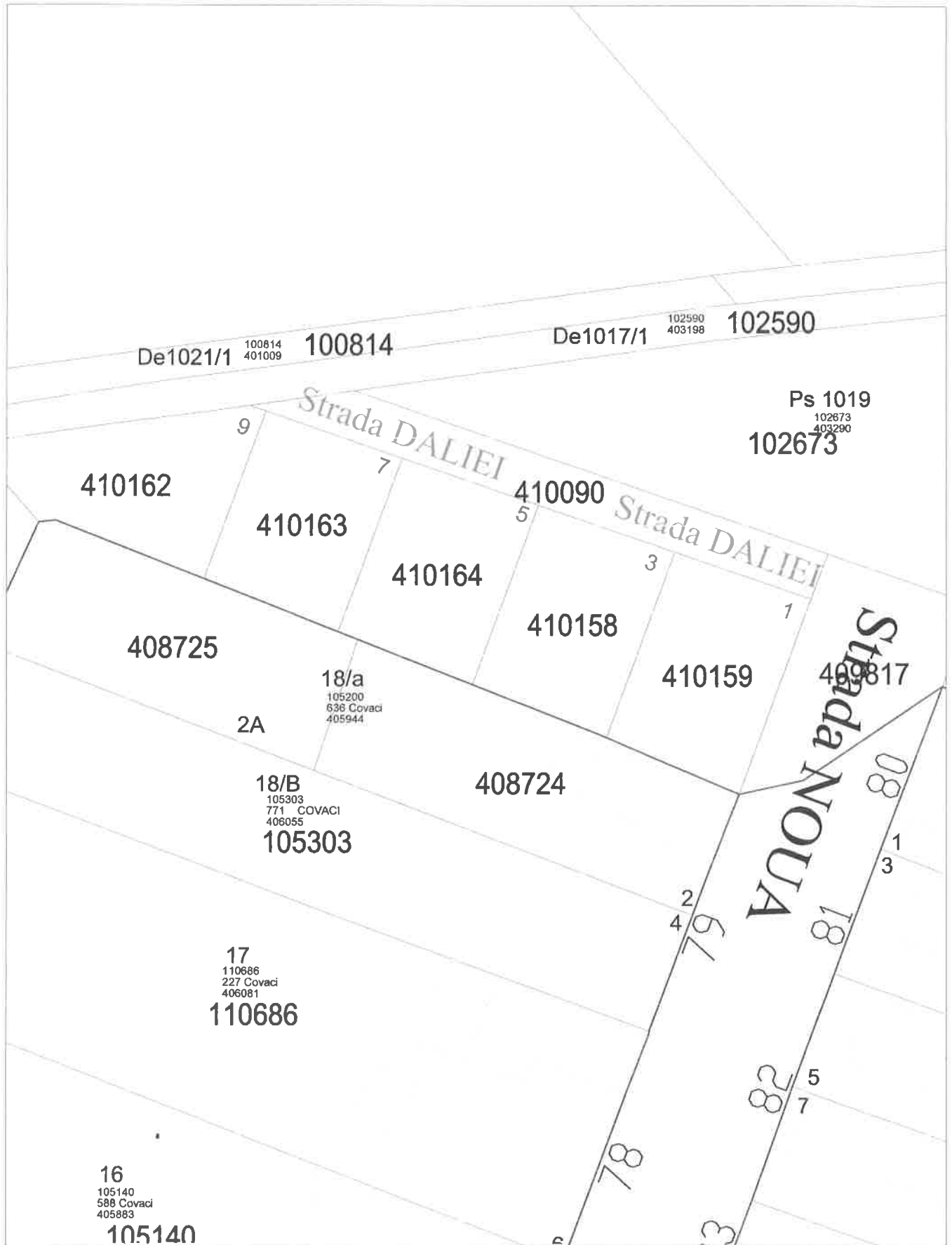
PROPUN

supunerea spre dezbatere și aprobarea Consiliului Local al Comunei Sânanndrei a **proiectului de hotărâre** privind atribuirea unei denumiri pentru artera de tip stradă situată pe teritoriul satului Covaci, Comuna Sânanndrei, Județul Timiș, conform documentației atașate.

Inițiator
PRIMAR
Coman Claudiu-Florin

**Plan de amplasament si delimitare artera:
Strada DALIEI, Sat COVACI**

Cartea Funciara nr.	Nr.cadastral	Suprafata	UAT	Tip artera
410090	410090	410 mp	Sanandrei	STRADA

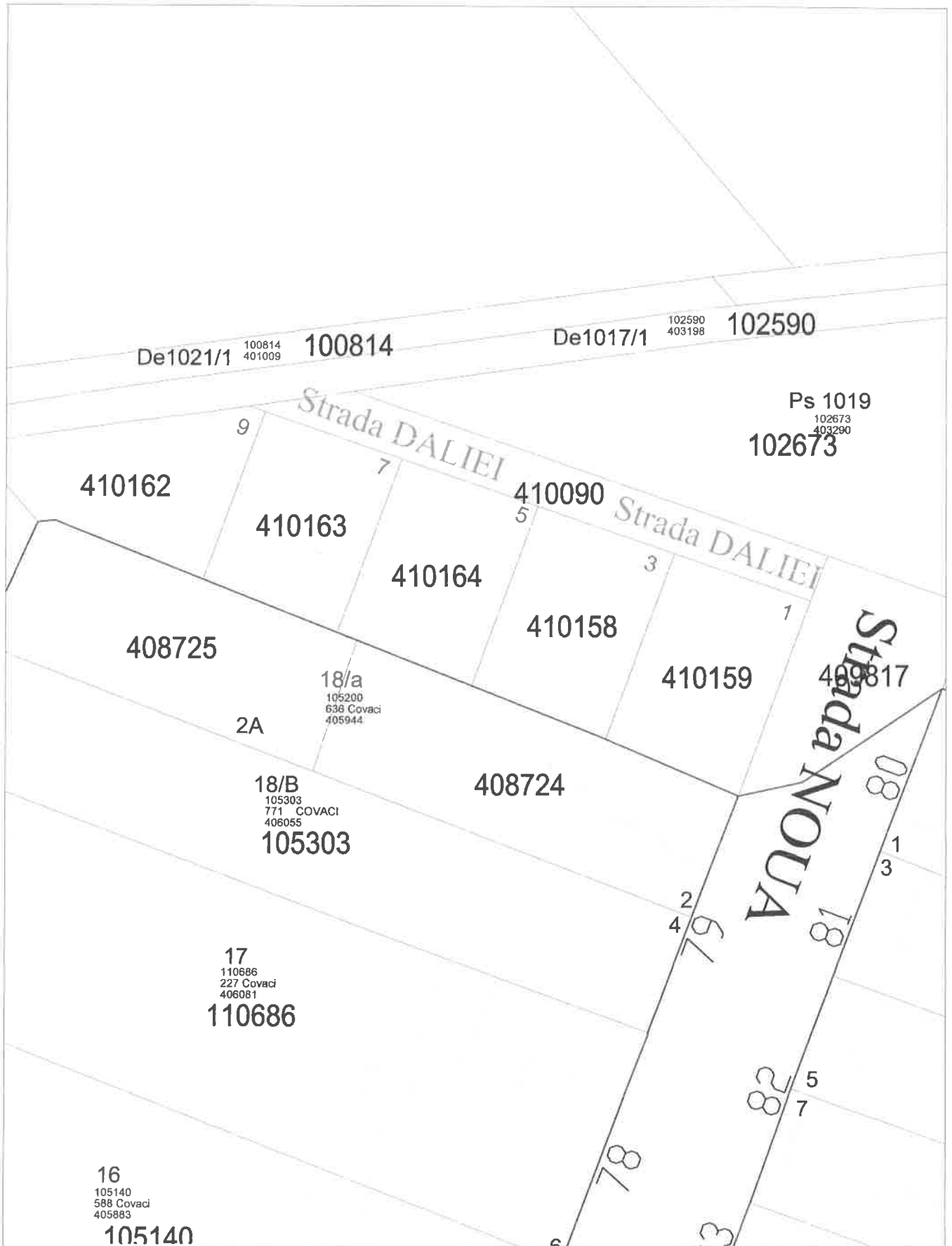


Primar
Coman Claudiu-Florin

Intocmit
Bejinariu-Groza Maria-Livia

Plan de amplasament si delimitare artera: Strada DALIEI, Sat COVACI

Cartea Funciara nr.	Nr.cadastral	Suprafata	UAT	Tip artera
410090	410090	410 mp	Sanandrei	STRADA



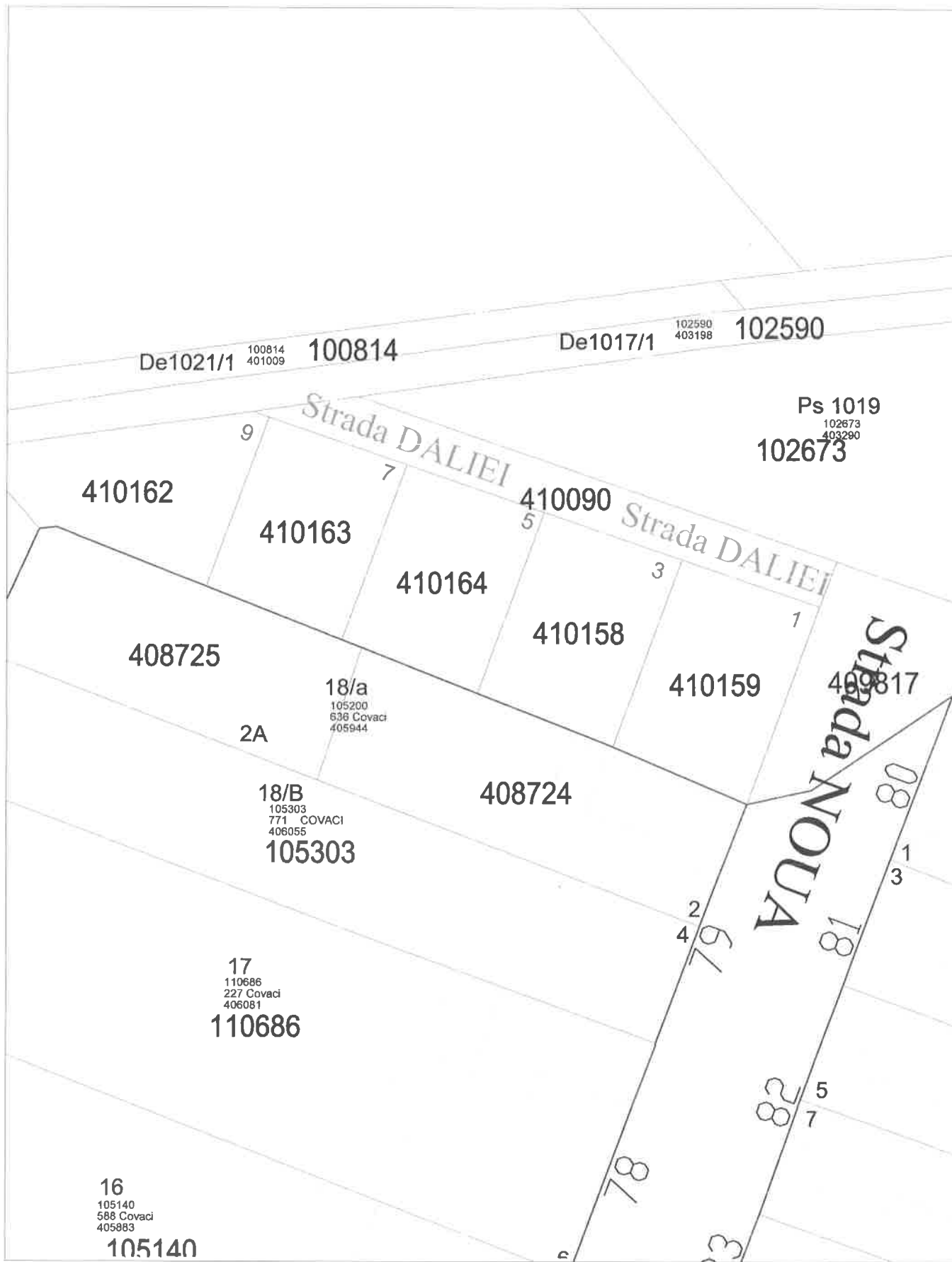
Primar
Coman Claudiu-Florin

Intocmit
Bejinariu-Groza Maria-Livia

Plan de amplasament si delimitare artera:

Strada DALIEI, Sat COVACI

Cartea Funciara nr.	Nr.cadastral	Suprafata	UAT	Tip artera
410090	410090	410 mp	Sanandrei	STRADA



Primar
Coman Claudiu-Florin

Intocmit
Bejinariu-Groza Maria-Livia