



HOTĂRĂREA nr. 97
din 24.11.2022

privind atribuirea unor denumiri pentru arterele de tip *stradă* situate pe teritoriul Comunei Sânnandrei, Sat Covaci, Județul Timiș

Consiliul Local al Comunei Sânnandrei, județul Timiș, reunit în ședință ordinară,

Având în vedere:

- Proiectul de hotărâre nr. 10912 din 18.11.2022 privind atribuirea unor denumiri pentru arterele de tip *stradă* situate pe teritoriul Comunei Sânnandrei, Sat Covaci, Județul Timiș, inițiat de primarul Comunei Sânnandrei-domnul Coman Claudiu-Florin,
- Referatul nr. 10911/18.11.2022 al Primarului Comunei Sânnandrei, privind atribuirea unor denumiri pentru arterele de tip *stradă* situate pe teritoriul Comunei Sânnandrei, Sat Covaci, Județul Timiș,
- Raportul de specialitate nr. 10913/18.11.2022 al proiectului de hotărâre privind atribuirea unor denumiri pentru arterele de tip *stradă* situate pe teritoriul Comunei Sânnandrei, Sat Covaci, Județul Timiș,

Văzând avizul Comisiei nr. 3 din cadrul Consiliului Local Sânnandrei;

În conformitate cu prevederile:

- art. 1, (4) și ale art. 3 lit. a din H.G. 777/2016 - privind structura, organizarea și funcționarea Registrului electronic național al nomenclaturilor stradale;
- art.5, (1) din Legea7/1996, legea cadastrului și a publicității imobiliare
- art. 2, lit d, din O.G. 63/2002 - privind atribuirea sau schimbarea de denumiri aprobată prin Legea nr. 48/2003, cu modificările și completările ulterioare;
- art. 129, (2), lit. c, art. 129, (6), lit. d, din OUG 57/2019 privind Codul Administrativ
- Hotărârea Consiliului Local Sânnandrei 48/22.07.2021 privind aprobarea Regulamentului Comunei SÂNANDREI privind nomenclatura stradală și de adresă

În temeiul prevederilor art. 136, (1) și art. 196, (1), lit. a din OUG 57/2019 privind Codul Administrativ,

HOTĂRĂȘTE:

Art. 1 (1) Se aprobă atribuirea denumirii „ASTRELOR”, pentru artera de tip *stradă* identificată și detaliată grafic în anexa nr. 01, parte integrantă din prezenta hotărâre.

(2) Numerotarea parcelelor cu acces la *Strada Astrelor*, se va face conform Anexei Nr. 02, care face parte integrantă din prezenta hotărâre.

Art. 2 (1) Se aprobă atribuirea denumirii „CONSTELAȚIEI”, pentru artera de tip *stradă* identificată și detaliată grafic în anexa nr. 03, parte integrantă din prezenta hotărâre.

(2) Numerotarea parcelelor cu acces la *Strada Constelației*, se va face conform Anexei Nr. 04, care face parte integrantă din prezenta hotărâre.

Art. 3 (1) Se aprobă atribuirea denumirii „UNIVERS”, pentru artera de tip *stradă* identificată și detaliată grafic în anexa nr. 05, parte integrantă din prezenta hotărâre.

(2) Numerotarea parcelelor cu acces la *Strada Univers*, se va face conform Anexei Nr. 06, care face parte integrantă din prezenta hotărâre.

Art. 4 (1) Se aprobă atribuirea denumirii „CINTEZEI”, pentru artera de tip *stradă* identificată și detaliată grafic în anexa nr. 07, parte integrantă din prezenta hotărâre.

(2) Numerotarea parcelelor cu acces la *Strada Cintezei*, se va face conform Anexei Nr. 08, care face parte integrantă din prezenta hotărâre.

Art. 5 (1) Se aprobă atribuirea denumirii „CIOCÂRLIEI”, pentru artera de tip *stradă* identificată și detaliată grafic în anexa nr. 09, parte integrantă din prezenta hotărâre.

(2) Numerotarea parcelelor cu acces la *Strada Ciocârliei*, se va face conform Anexei Nr. 10, care face parte integrantă din prezenta hotărâre.

Art. 6 (1) Se aprobă atribuirea denumirii „LĂSTUNULUI”, pentru artera de tip *stradă* identificată și detaliată grafic în anexa nr. 11, parte integrantă din prezenta hotărâre.

(2) Numerotarea parcelelor cu acces la *Strada Lăstunului*, se va face conform Anexei Nr. 12, care face parte integrantă din prezenta hotărâre.

Art. 7 (1) Se aprobă atribuirea denumirii „MIERLEI”, pentru artera de tip *stradă* identificată și detaliată grafic în anexa nr. 13, parte integrantă din prezenta hotărâre.

(2) Numerotarea parcelelor cu acces la *Strada Mierlei*, se va face conform Anexei Nr. 14, care face parte integrantă din prezenta hotărâre.

Art. 8 (1) Se aprobă atribuirea denumirii „PRIGORIEI”, pentru artera de tip *stradă* identificată și detaliată grafic în anexa nr. 15, parte integrantă din prezenta hotărâre.

(2) Numerotarea parcelelor cu acces la *Strada Prigoriei*, se va face conform Anexei Nr. 16, care face parte integrantă din prezenta hotărâre.

Art. 9 (1) Se aprobă atribuirea denumirii „STĂNCUȚEI”, pentru artera de tip *stradă* identificată și detaliată grafic în anexa nr. 17, parte integrantă din prezenta hotărâre.

(2) Numerotarea parcelelor cu acces la *Strada Stăncuței*, se va face conform Anexei Nr. 18, care face parte integrantă din prezenta hotărâre.

Art. 10 (1) Se aprobă atribuirea denumirii „STURZULUI”, pentru artera de tip *stradă* identificată și detaliată grafic în anexa nr. 19, parte integrantă din prezenta hotărâre.

(2) Numerotarea parcelelor cu acces la *Strada Sturzului*, se va face conform Anexei Nr. 20, care face parte integrantă din prezenta hotărâre.

Art. 11 (1) Se aprobă atribuirea denumirii „ZĂGANULUI”, pentru artera de tip *stradă* identificată și detaliată grafic în anexa nr. 21, parte integrantă din prezenta hotărâre.

(2) Numerotarea parcelelor cu acces la *Strada Zăganului*, se va face conform Anexei Nr. 22, care face parte integrantă din prezenta hotărâre.

Art. 12 Cu ducerea la îndeplinire a prezentei hotărâri se încredințează Compartimentul de urbanism și amenajare a teritoriului și Compartimentul agricol.

Art. 13 Prezenta hotărâre se comunică:

- Instituției Prefectului Județului Timiș – Direcția pentru verificarea legalității actelor, a aplicării actelor normative și contencios administrativ;
- Primarului Comunei Sânnandrei;
- Compartimentului Agricol;
- Compartimentului Urbanism și Amenajarea Teritoriului;
- Serviciului Public Județean de Evidență a Persoanelor Timiș;
- Oficiul de Cadastru și Publicitate Imobiliară Timiș;
- Direcției de Evidență a Persoanelor și Administrarea Bazelor de Date București;
- Cetățenilor prin afișare la avizier și publicare pe site-ul propriu

<http://www.primaria-sinandrei.ro>.

PREȘEDINTE DE ȘEDINȚĂ,

Viorel Hapenciuc



Contrasemnează,

SECRETAR GENERAL COMUNĂ,

Diana Andreea Muntean



Plan de amplasament si delimitare artera: Strada ASTRELOR

Cartea Funciara nr.	Nr.cadastral	Suprafata	UAT	Tip artera
107532	107532	1.877/3.144mp	Sanandrei	STRADA
409180	409180	2.701/13.940mp	Sanandrei	STRADA
409546	409546	1.453/14.861mp	Sanandrei	STRADA
409082	409082	1204/13.140mp	Sanandrei	STRADA



Primar
Coman Claudiu-Florin

Intocmit
Bejitaru-Groza Maria-Livia

Comuna: SÂNANDREI
Judetul: TIMIȘ
Localitatea: SÂNANDREI

Anexa 02

Arteră: Strada ASTRELOR

Denumire de arteră atribuită în concordanță cu H.C.L. Nr. 97 din 24.11.2022

Nr. Crt.	Identificator stradal vechi			Identificator stradal nou			Tip arteră	Observații
	Denumire	Nr.	Nr. cadastral	Denumire	Nr.	Nr. cadastral		
NUMERE IMPARE								
1	Fără adresă	FN	409173	ASTRELOR	1	409173	stradă	N/A
2	Fără adresă	FN	409172		3	409172	stradă	N/A
3	Fără adresă	FN	409171		5	409171	stradă	N/A
4	Fără adresă	FN	409164		7	409164	stradă	N/A
5	Fără adresă	FN	409162		9	409162	stradă	N/A
6	Fără adresă	FN	409160		11	409160	stradă	N/A
7	Fără adresă	FN	409158		13	409158	stradă	N/A
NUMERE PARE (se constituie rezervă pentru parcelare ulterioară)								
1	Fără adresă	FN	107527	ASTRELOR	2*	NR. CAD. NOU	stradă	*(rezervă pentru o eventuală viitoare parcelare a terenurilor identificate prin Nr. Cad. 107527, 105265, 105236, 103885, 103868, 105378, 103863)
2	Fără adresă	FN	105265		4*	NR. CAD. NOU	stradă	*(rezervă pentru o eventuală viitoare parcelare a terenurilor identificate prin Nr. Cad. 107527, 105265, 105236, 103885, 103868, 105378, 103863)
3	Fără adresă	FN	105236		6*	NR. CAD. NOU	stradă	*(rezervă pentru o eventuală viitoare parcelare a terenurilor identificate prin Nr. Cad. 107527, 105265, 105236, 103885, 103868, 105378, 103863)
4	Fără adresă	FN	103885		8*	NR. CAD. NOU	stradă	*(rezervă pentru o eventuală viitoare parcelare a terenurilor identificate prin Nr. Cad. 107527, 105265, 105236, 103885, 103868, 105378, 103863)
5	Fără adresă	FN	103868		10*	NR. CAD. NOU	stradă	*(rezervă pentru o eventuală viitoare parcelare a terenurilor identificate prin Nr. Cad. 107527, 105265, 105236, 103885, 103868, 105378, 103863)
6	Fără adresă	FN	105378		12*	NR. CAD. NOU	stradă	*(rezervă pentru o eventuală viitoare parcelare a terenurilor identificate prin Nr. Cad. 107527, 105265, 105236, 103885, 103868, 105378, 103863)
7	Fără adresă	FN	103863		14*	NR. CAD. NOU	stradă	*(rezervă pentru o eventuală viitoare parcelare a terenurilor identificate prin Nr. Cad. 107527, 105265, 105236, 103885, 103868, 105378, 103863)

N/A - NIMIC DE ADAUGAT

Primar
Coman Claudiu-Florin

Întocmit
Bejinariu-Groza Maria-Livia

Plan de amplasament si delimitare artera: Strada CONSTELATIEI

Cartea Funciara nr.	Nr.cadastral	Suprafata	UAT	Tip artera
101147	101147	1.819/2.680mp	Sanandrei	STRADA



Primar
Coman Claudiu-Florin

Intocmit
Bejinariu-Groza Maria-Livia

Comuna: SĂNANDREI
 Judetul: TIMIȘ
 Localitatea: SĂNANDREI

Anexa 0-4

Arteră: Strada CONSTELAȚIEI

Denumire de arteră atribuită în concordanță cu H.C.L. Nr. 92 din 24.11.2022

Nr. Crt.	Identificator stradal vechi			Identificator stradal nou			Tip arteră	Observații
	Denumire	Nr.	Nr. cadastral	Denumire	Nr.	Nr. cadastral		
NUMERE IMPARE (se constituie rezervă pentru parcelare ulterioară)								
1	Fără adresă	FN	103863	CONSTELAȚIEI	1*	Nr.cad NOU	stradă	*(rezervă pentru parcelările viitoare ale terenului cu nr. Cad.103863)
2					3*	Nr.cad NOU	stradă	*(rezervă pentru parcelările viitoare ale terenului cu nr. Cad.103863)
3					5*	Nr.cad NOU	stradă	*(rezervă pentru parcelările viitoare ale terenului cu nr. Cad.103863)
4					7*	Nr.cad NOU	stradă	*(rezervă pentru parcelările viitoare ale terenului cu nr. Cad.103863)
5					9*	Nr.cad NOU	stradă	*(rezervă pentru parcelările viitoare ale terenului cu nr. Cad.103863)
6					11*	Nr.cad NOU	stradă	*(rezervă pentru parcelările viitoare ale terenului cu nr. Cad.103863)
7					13*	Nr.cad NOU	stradă	*(rezervă pentru parcelările viitoare ale terenului cu nr. Cad.103863)
8					15*	Nr.cad NOU	stradă	*(rezervă pentru parcelările viitoare ale terenului cu nr. Cad.103863)
9					17*	Nr.cad NOU	stradă	*(rezervă pentru parcelările viitoare ale terenului cu nr. Cad.103863)
10					19*	Nr.cad NOU	stradă	*(rezervă pentru parcelările viitoare ale terenului cu nr. Cad.103863)
11					21*	Nr.cad NOU	stradă	*(rezervă pentru parcelările viitoare ale terenului cu nr. Cad.103863)
12					23*	Nr.cad NOU	stradă	*(rezervă pentru parcelările viitoare ale terenului cu nr. Cad.103863)
13					25*	Nr.cad NOU	stradă	*(rezervă pentru parcelările viitoare ale terenului cu nr. Cad.103863)
NUMERE PARE								
1	Fără adresă	FN	408935	CONSTELAȚIEI	2	408935	stradă	N/A
2			101142		4	101142	stradă	N/A
3			101141		6	101141	stradă	N/A
4			101140		8	101140	stradă	N/A
5			101139		10	101139	stradă	N/A
6			101138		12	101138	stradă	N/A
7			101137		14	101137	stradă	N/A
8			101136		16	101136	stradă	N/A
9			101135		18	101135	stradă	N/A
10			101134		20	101134	stradă	N/A
11			101133		22	101133	stradă	N/A
12			101132		24	101132	stradă	N/A

N/A - NIMIC DE ADAUGAT

Primar
 Coman Claudiu-Florin

Întocmit
 Bejinariu-Groza Maria-Livia

Plan de amplasament si delimitare artera: Strada UNIVERS

Cartea Funciara nr.	Nr.cadastral	Suprafata	UAT	Tip artera
107532	107532	511/3.144mp	Sanandrei	STRADA
409180	409180	617/13.940mp	Sanandrei	STRADA
101147	101147	621/2.680mp	Sanandrei	STRADA



Primar
Coman Claudiu-Florin

Intocmit
Bejinariu-Groza Maria Livia

Comuna: SÂNANDREI
Judetul: TIMIȘ
Localitatea: SÂNANDREI

Anexa 06

Arteră: Strada UNIVERS

Denumire de arteră atribuită în concordanță cu H.C.L. Nr. 97 din 24.11.2022

Nr. Crt.	Identificator stradal vechi			Identificator stradal nou			Tip arteră	Observații
	Denumire	Nr.	Nr. cadastral	Denumire	Nr.	Nr. cadastral		
NUMERE IMPARE								
1	Fără adresă	FN	409179	UNIVERS	1	409179	stradă	N/A
2	Fără adresă	FN	409178		3	409178	stradă	N/A
3	Fără adresă	FN	409177		5	409177	stradă	N/A
NUMERE PARE								
1	Fără adresă	FN	112129	UNIVERS	2	112129	stradă	N/A
2	Fără adresă	FN	101128		4	101128	stradă	N/A

N/A - NIMIC DE ADAUGAT

Primar
Coman Claudiu-Florin

Întocmit
Bejinariu-Groza Maria-Livia

Plan de amplasament si delimitare artera:
Strada CINTEZEI

Cartea Funciara nr.	Nr cadastral	Suprafata	UAT	Tip artera
409546	409546	1.195/14.861mp	Sanandrei	STRADA
409082	409082	1.199/13.140mp	Sanandrei	STRADA



Primar
Coman Claudiu-Florin

Intocmit
Bejinariu-Groza Maria-Livia

Comuna: SÂNANDREI
 Judetul: TIMIȘ
 Localitatea: SÂNANDREI

Anexa 08

Arteră: Strada CİNTEZEI

Denumire de arteră atribuită în concordanță cu H.C.L. Nr. 92 din 26.4.2022

Nr. Crt.	Identificator stradal vechi			Identificator stradal nou			Tip arteră	Observații
	Denumire	Nr.	Nr. cadastral	Denumire	Nr.	Nr. cadastral		
NUMERE IMPARE								
1	Fără adresă	FN	409034	CİNTEZEI	1	409034	stradă	N/A
2	Fără adresă	FN	409036		3	409036	stradă	N/A
3	Fără adresă	FN	409038		5	409038	stradă	N/A
4	Fără adresă	FN	409040		7	409040	stradă	N/A
5	Fără adresă	FN	409042		9	409042	stradă	N/A
6	Fără adresă	FN	409057		11	409057	stradă	N/A
7	Fără adresă	FN	409059		13	409059	stradă	N/A
NUMERE PARE								
1	Fără adresă	FN	409527	CİNTEZEI	2	409527	stradă	N/A
2	Fără adresă	FN	409529		4	409529	stradă	N/A
3	Fără adresă	FN	409531		6	409531	stradă	N/A
4	Fără adresă	FN	409533		8	409533	stradă	N/A
5	Fără adresă	FN	409535		10	409535	stradă	N/A
5	Fără adresă	FN	410397		12	410397	stradă	N/A

N/A - NIMIC DE ADAUGAT

Primar
 Coman Claudiu-Florin

Întocmit
 Bejinariu-Groza Maria-Livia

Plan de amplasament si delimitare artera:
Strada CIOCARLIEI

Cartea Funciara nr.	Nr.cadastral	Suprafata	UAT	Tip artera
409180	409180	315/13.940mp	Sanandrei	STRADA
409548	409548	1.549/14.881mp	Sanandrei	STRADA



Primar
Coman Claudiu-Florin

Intocmit
Benariu-Croza Maria-Livia

Comuna: SÂNANDREI
 Judetul: TIMIȘ
 Localitatea: SÂNANDREI


Arteră: Strada CIOCÂRLIEI

Denumire de arteră atribuită în concordanță cu H.C.L. Nr. 97 din 24.11.2022

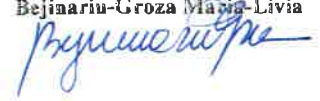
Nr. Crt.	Identificator stradal vechi			Identificator stradal nou			Tip arteră	Observații
	Denumire	Nr.	Nr. cadastral	Denumire	Nr.	Nr. cadastral		
NUMERE IMPARE								
1	Fără adresă	FN	409520	CIOCÂRLIEI	1	409520	stradă	N/A
2	Fără adresă	FN	409519		3	409519	stradă	N/A
3	Fără adresă	FN	409518		5	409518	stradă	N/A
4	Fără adresă	FN	409517		7	409517	stradă	N/A
5	Fără adresă	FN	409516		9	409516	stradă	N/A
6	Fără adresă	FN	409511		11	409511	stradă	N/A
7	Fără adresă	FN	409512		13	409512	stradă	N/A
8	Fără adresă	FN	409545		15	409545	stradă	N/A
NUMERE PARE								
1	Fără adresă	FN	409174	CIOCÂRLIEI	2	409174	stradă	N/A
2	Fără adresă	FN	409509		4	409509	stradă	N/A
3	Fără adresă	FN	409510		6	409510	stradă	N/A

N/A - NIMIC DE ADAUGAT

Primar
 Coman Claudiu-Florin



Întocmit
 Bejinariu-Groza Maria-Livia



Plan de amplasament si delimitare artera: Strada LASTUNULUI

Cartea Funciara nr.	Nr.cadastral	Suprafata	UAT	Tip artera
409082	409082	1.820/13.140mp	Sanandrei	STRADA
409548	409548	856/14.881mp	Sanandrei	STRADA



Primar
Coman Claudiu-Florin

Intocmit
Bejinariu-Groza Maria Livia

Comuna: SÂNANDREI
Judetul: TIMIȘ
Localitatea: SÂNANDREI

Anexa 12

Arteră: Strada LĂSTUNULUI

Denumire de arteră atribuită în concordanță cu H.C.L. Nr. 97 din 24.11.2022

Nr. Crt.	Identificator stradal vechi			Identificator stradal nou			Tip arteră	Observații
	Denumire	Nr.	Nr. cadastral	Denumire	Nr.	Nr. cadastral		
NUMERE IMPARE								
1	Fără adresă	FN	409081	LĂSTUNULUI	1	409081	stradă	N/A
2	Fără adresă	FN	409079		3	409079	stradă	N/A
3	Fără adresă	FN	409543		5	409543	stradă	N/A
NUMERE PARE								
1	Fără adresă	FN	409063	LĂSTUNULUI	2	409063	stradă	N/A
2	Fără adresă	FN	409062		4	409062	stradă	N/A
3	Fără adresă	FN	409061		6	409061	stradă	N/A
4	Fără adresă	FN	409542		8	409542	stradă	N/A
5	Fără adresă	FN	409541		10	409541	stradă	N/A

N/A - NIMIC DE ADAUGAT

Primar
Coman Claudiu-Florin

Întocmit
Bejinariu-Groza Maria-Livia

Plan de amplasament si delimitare artera:
Strada MIERLEI

Cartea Funciara nr.	Nr.cadastral	Suprafata	UAT	Tip artera
409546	409546	2.808/14.861mp	Sanandrei	STRADA
409180	409180	2.009/13.940mp	Sanandrei	STRADA
409082	409082	1.719/13.140mp	Sanandrei	STRADA



Primar
Coman Claudiu-Florin

Intocmit
Bejinariu Groza Maria-Livia

Comuna: SÂNANDREI
 Judetul: TIMIȘ
 Localitatea: SÂNANDREI

Anexa 14

Arteră: Strada MIERLEI

Denumire de arteră atribuită în concordanță cu H.C.L. Nr. 97 din 24.11.2022

Nr. Crt.	Identificator stradal vechi			Identificator stradal nou			Tip arteră	Observații
	Denumire	Nr.	Nr. cadastral	Denumire	Nr.	Nr. cadastral		
NUMERE IMPARE								
1	Fără adresă	FN	409066	MIERLEI	1	409066	stradă	N/A
2	Fără adresă	FN	409065		3	409065	stradă	N/A
3	Fără adresă	FN	409064		5	409064	stradă	N/A
4	Fără adresă	FN	409056		7	409056	stradă	N/A
5	Fără adresă	FN	409055		9	409055	stradă	N/A
6	Fără adresă	FN	409054		11	409054	stradă	N/A
7	Fără adresă	FN	409538		13	409538	stradă	N/A
8	Fără adresă	FN	409537		15	409537	stradă	N/A
9	Fără adresă	FN	409536		17	409536	stradă	N/A
10	Fără adresă	FN	409515		19	409515	stradă	N/A
11	Fără adresă	FN	409514		21	409514	stradă	N/A
12	Fără adresă	FN	409513		23	409513	stradă	N/A
13	Fără adresă	FN	409150		25	409150	stradă	N/A
14	Fără adresă	FN	409149		27	409149	stradă	N/A
15	Fără adresă	FN	409147		29	409147	stradă	N/A
16	Fără adresă	FN	409146		31	409146	stradă	N/A
NUMERE PARE								
1	Fără adresă	FN	409506	MIERLEI	2	409506	stradă	N/A
2	Fără adresă	FN	409505		4	409505	stradă	N/A
3	Fără adresă	FN	409504		6	409504	stradă	N/A
4	Fără adresă	FN	409165		8	409165	stradă	N/A
5	Fără adresă	FN	409163		10	409163	stradă	N/A
6	Fără adresă	FN	409161		12	409161	stradă	N/A
7	Fără adresă	FN	409159		14	409159	stradă	N/A
8	Fără adresă	FN	409157		16	409157	stradă	N/A

N/A - NIMIC DE ADĂUGAT

Primar
 Coman Claudiu-Florin

Întocmit
 Bejinariu-Groza Maria-Livia

Plan de amplasament si delimitare artera:
Strada PRIGORIEI

Cartea Funciara nr.	Nr.cadastral	Suprafata	UAT	Tip artera
409180	409180	1.572/13.940mp	Sanandrei	STRADA
409548	409548	789/14.861mp	Sanandrei	STRADA



Primar
Coman Claudiu-Florin

Intocmit
Bejinariu-Groza Maria Livia

Comuna: SÂNANDREI
Judetul: TIMIȘ
Localitatea: SÂNANDREI

Anexa 1

Arteră: Strada PRIGORIEI

Denumire de arteră atribuită în concordanță cu H.C.L. Nr. 97 din 24.11.2022

Nr. Crt.	Identificator stradal vechi			Identificator stradal nou			Tip arteră	Observații
	Denumire	Nr.	Nr. cadastral	Denumire	Nr.	Nr. cadastral		
NUMERE IMPARE								
1	Fără adresă	FN	409170	PRIGORIEI	1	409170	stradă	N/A
2	Fără adresă	FN	409507		3	409507	stradă	N/A
3	Fără adresă	FN	409508		5	409508	stradă	N/A
4	Fără adresă	FN	409544		7	409544	stradă	N/A
NUMERE PARE								
1	Fără adresă	FN	409166	PRIGORIEI	2	409166	stradă	N/A
2	Fără adresă	FN	409167		4	409167	stradă	N/A
3	Fără adresă	FN	409168		6	409168	stradă	N/A
4	Fără adresă	FN	409169		8	409169	stradă	N/A
5	Fără adresă	FN	409151		10	409151	stradă	N/A
6	Fără adresă	FN	409152		12	409152	stradă	N/A
7	Fără adresă	FN	409153		14	409153	stradă	N/A
8	Fără adresă	FN	409148		16	409148	stradă	N/A

N/A - NIMIC DE ADĂUGA

Primar
Coman Claudiu-Florin

Întocmit
Bejinariu-Groza Maria Livia

Anexa 17 La HCL 97/24.11.2011

Plan de amplasament si delimitare artera:
Strada STANCUTEI

Cartea Funciara nr.	Nr.cadastral	Suprafata	UAT	Tip artera
409082	409082	1.984/13.140mp	Sanandrei	STRADA
409548	409548	559/14.881mp	Sanandrei	STRADA



Primar
Coman Claudiu-Florin

Intocmit
Bejinariu-Groza Maria-Livia

Comuna: SĂNANDREI
 Judetul: TIMIȘ
 Localitatea: SĂNANDREI

Anexa 1

Arteră: Strada STĂNCUȚEI

Denumire de arteră atribuită în concordanță cu H.C.L. Nr. 94 din 25.01.2022

Nr. Crt.	Identificator stradal vechi			Identificator stradal nou			Tip arteră	Observații
	Denumire	Nr.	Nr. cadastral	Denumire	Nr.	Nr. cadastral		
NUMERE IMPARE (se constituie ca și rezervă pentru o parcelare ulterioară)								
1	Fără adresă	FN	105188	STĂNCUȚEI	1*	105188	stradă	Nr. Impare vor constitui rezervă pentru o atribuire ulterioară după dezvoltarea urbanistică și parcelarea solilor cu Nr. Cadastral 105188, 105186 și 105184)
2	Fără adresă	FN	105186		3*	105186	stradă	Nr. Impare vor constitui rezervă pentru o atribuire ulterioară după dezvoltarea urbanistică și parcelarea solilor cu Nr. Cadastral 105188, 105186 și 105184)
3	Fără adresă	FN	105184		n*	105184	stradă	Nr. Impare vor constitui rezervă pentru o atribuire ulterioară după dezvoltarea urbanistică și parcelarea solilor cu Nr. Cadastral 105188, 105186 și 105184)
NUMERE PARE								
1	Fără adresă	FN	409080	STĂNCUȚEI	2	409080	stradă	N/A

N/A - NIMIC DE ADĂUGAT

Primar
 Coman Claudiu-Florin

Întocmit
 Bejinariu-Groza Maria-Livia

Plan de amplasament si delimitare artera: Strada STURZULUI

Cartea Funciara nr.	Nr.cadastral	Suprafata	UAT
409546	409546	5.852/14.861mp	Sanandrei



Primar
Coman Claudiu-Florin

Intocmit
Bejinariu-Groza Maria-Livia

Comuna: SÂNANDREI
 Judetul: TIMIȘ
 Localitatea: SÂNANDREI

Anexa 2

Arteră: Strada STURZULUI

Denumire de arteră atribuită în concordanță cu H.C.L. Nr. 97 din 24.11.2022

Nr. Crt.	Identificator strada vechi			Identificator strada nou			Tip arteră	Observații
	Denumire	Nr.	Nr. cadastral	Denumire	Nr.	Nr. cadastral		
NUMERE IMPARE								
1	Fără adresă	FN	409526	STURZULUI	1	409526	stradă	N/A
2	Fără adresă	FN	409528		3	409528	stradă	N/A
3	Fără adresă	FN	409530		5	409530	stradă	N/A
4	Fără adresă	FN	409532		7	409532	stradă	N/A
5	Fără adresă	FN	409534		9	409534	stradă	N/A
6	Fără adresă	FN	410400		11	410400	stradă	N/A
NUMERE PARE								
1	Fără adresă	FN	409521	STURZULUI	2	409521	stradă	N/A
2	Fără adresă	FN	409522		4	409522	stradă	N/A
3	Fără adresă	FN	409523		6	409523	stradă	N/A
4	Fără adresă	FN	409524		8	409524	stradă	N/A
5	Fără adresă	FN	409525		10	409525	stradă	N/A
6	Fără adresă	FN	111973		12*	111973	stradă	*Continuarea numerotării pare se v face după parcelarea imobilelor cu nr. Cad 111973 și 101351
7	Fără adresă	FN	101351		n*	101351	stradă	*Continuarea numerotării pare se v face după parcelarea imobilelor cu nr. Cad 111973 și 101352

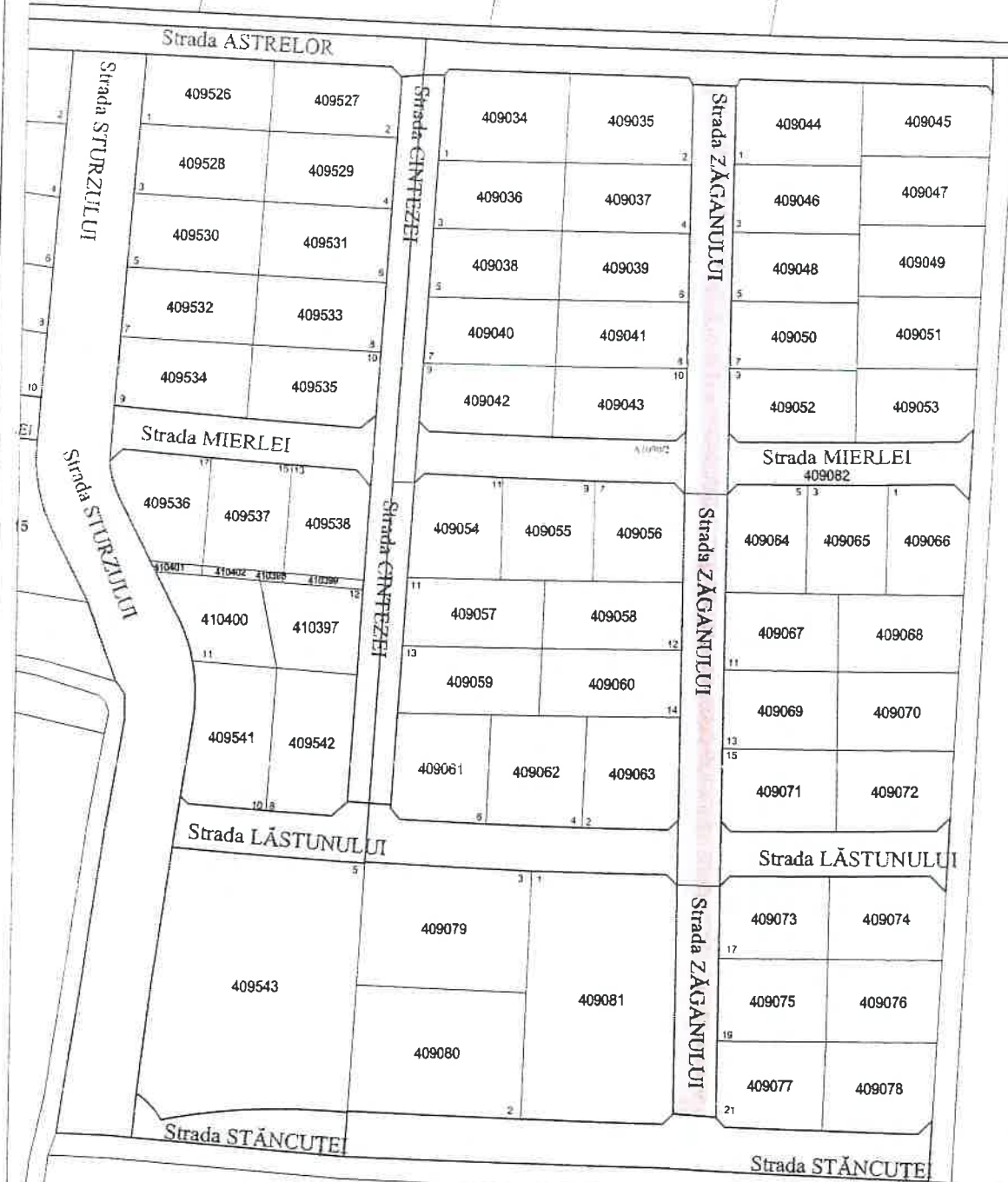
N/A - NIMIC DE ADĂUGAT

Primar
 Coman Claudiu-Florin

Întocmit
 Bejinariu-Groza Maria-Livia

Plan de amplasament si delimitare artera: Strada ZAGANULUI

Cartea Funciara nr.	Nr.cadastral	Suprafata	UAT	Tip artera
409082	409082	3.366/13.140mp	Sanandrei	STRADA



Primar
Coman Claudiu-Florin

Intocmit
Bejanariu-Groza Maria-Livia

Comuna: SÂNANDREI
 Judetul: TIMIȘ
 Localitatea: SÂNANDREI

Anexa 2

Arteră: Strada ZĂGANULUI

Denumire de arteră atribuită în concordanță cu H.C.L. Nr. 97 din 28.11.2022

Nr. Crt.	Identificator stradal vechi			Identificator stradal nou			Tip arteră	Observații
	Denumire	Nr.	Nr. cadastral	Denumire	Nr.	Nr. cadastral		
NUMERE IMPARE								
1	Fără adresă	FN	409044	ZĂGANULUI	1	409044	stradă	N/A
2	Fără adresă	FN	409046		3	409046	stradă	N/A
3	Fără adresă	FN	409048		5	409048	stradă	N/A
4	Fără adresă	FN	409050		7	409050	stradă	N/A
5	Fără adresă	FN	409052		9	409052	stradă	N/A
6	Fără adresă	FN	409067		11	409067	stradă	N/A
7	Fără adresă	FN	409069		13	409069	stradă	N/A
8	Fără adresă	FN	409071		15	409071	stradă	N/A
9	Fără adresă	FN	409073		17	409073	stradă	N/A
10	Fără adresă	FN	409075		19	409075	stradă	N/A
11	Fără adresă	FN	409077		21	409077	stradă	N/A
NUMERE PARE								
1	Fără adresă	FN	409035	ZĂGANULUI	2	409035	stradă	N/A
2	Fără adresă	FN	409037		4	409037	stradă	N/A
3	Fără adresă	FN	409039		6	409039	stradă	N/A
4	Fără adresă	FN	409041		8	409041	stradă	N/A
5	Fără adresă	FN	409043		10	409043	stradă	N/A
6	Fără adresă	FN	409058		12	409058	stradă	N/A
7	Fără adresă	FN	409060		14	409060	stradă	N/A

N/A - NIMIC DE ADĂUGAT

Primar
 Coman Claudiu-Florin

Întocmit
 Bejinariu-Groza Maria-Livia