

Proiect Nr 7125 din 26.07 2022

HOTĂRÂRE

privind atribuirea de denumire pentru artere de tip *intrare* situate pe teritoriul
Comunei Sânanndrei, Sat Sânanndrei, Județul Timiș

Având în vedere Referatul nr 7124/26.07.2022 al Primarului Comunei Sânanndrei,
pentru aprobarea proiectului de hotărâre privind atribuirea de denumire pentru artere de tip
intrare situate pe teritoriul Comunei Sânanndrei, Sat Sânanndrei, Județul Timiș

În conformitate cu prevederile:

- art. 1, (4) și ale art. 3 lit. a din H.G. 777/2016 - privind structura, organizarea și funcționarea Registrului electronic național al nomenclaturilor stradale;
 - art.5, (1) din Legea 7/1996, legea cadastrului și a publicității imobiliare
 - art. 2, lit d, din O.G. 63/2002 - privind atribuirea sau schimbarea de denumiri aprobată prin Legea nr. 48/2003, cu modificările și completările ulterioare;
 - art. 129, (2), lit. c, art. 129, (6), lit. d, din OUG 57/2019 privind Codul Administrativ
- Hotărârea Consiliului Local Sânanndrei 48/22.07.2021 privind aprobarea Regulamentului Comunei SÂNANDREI privind nomenclatura stradală și de adresă

În temeiul prevederilor art. 136, (1) și art. 196, (1), lit. a din OUG 57/2019 privind Codul Administrativ

HOTĂRĂȘTE:

Art. 1

(1) Se aprobă atribuirea denumirii arterei de tip *Intrare*: "RENȘTERII 4", pentru calea de acces înfundată, cu acces din *Str. Renașterii*, conform anexei Nr. 01, parte integrantă din prezenta hotărâre;

(2) Se aprobă atribuirea denumirii arterei de tip *Intrare*: "NUFERILOR 33C", pentru calea de acces înfundată, cu acces din *Str. Nufierilor*, conform anexei Nr. 02, parte integrantă din prezenta hotărâre;

(3) Numerotarea parcelelor cu acces la cele două intrari se va face ulterior conform prevederilor art.6, alin.3 coroborat cu art.9 din Regulamentului Comunei SÂNANDREI privind nomenclatura stradală și de adresă, aprobat prin Hotărârea nr. 48 din 22.07.2021.

Art. 3 Cu ducerea la îndeplinire a prezentei hotărâri se încredințează Compartimentul de urbanism și amenajare a teritoriului și Compartimentul agricol

Art. 4 Prezenta hotărâre se comunică :

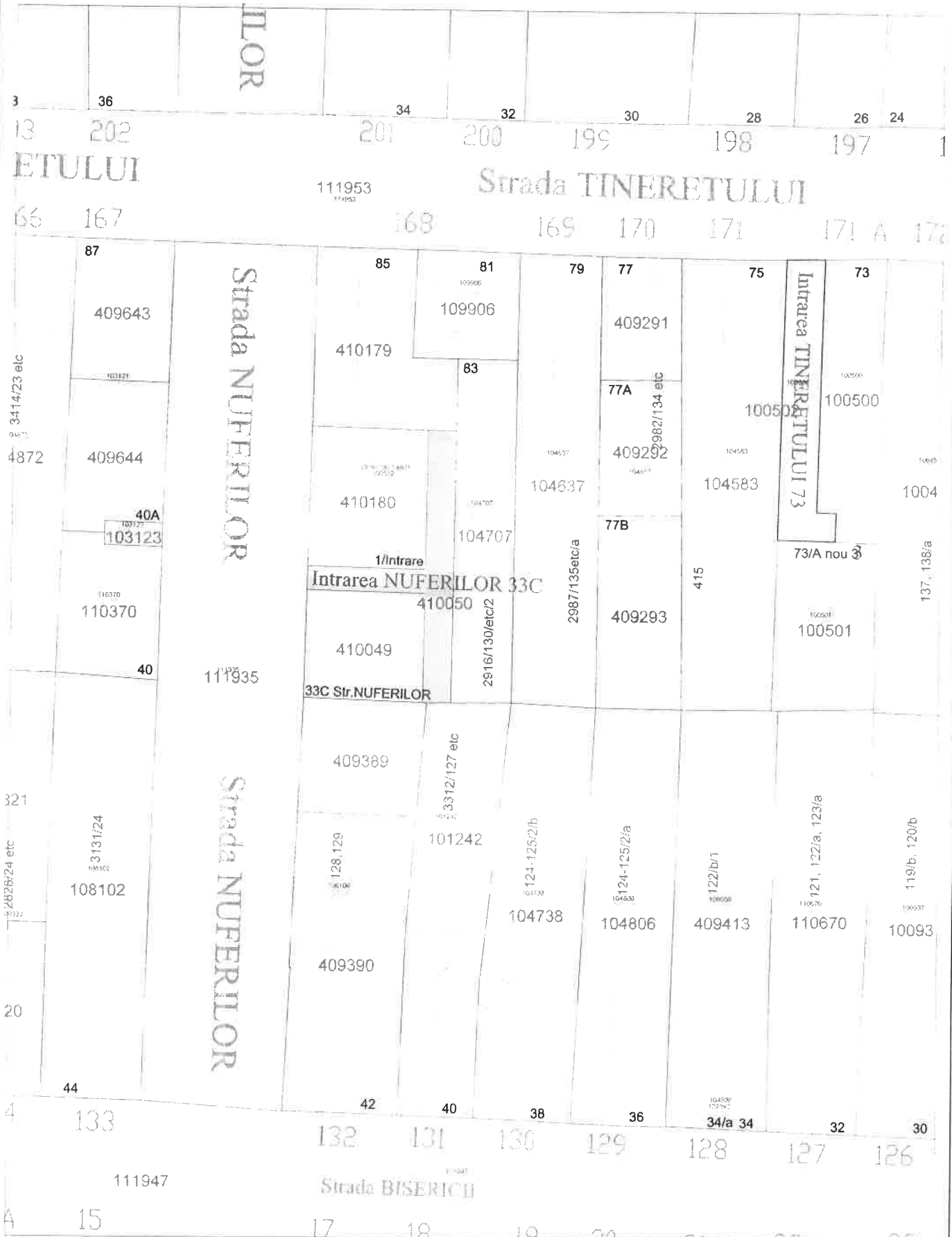
- Instituției Prefectului Județului Timiș
- Membrilor Consiliului Local Sânanndrei
- Cetățenilor prin afișare și publicare pe site-ul <http://www.primaria-sinandrei.ro/>

Inițiator
PRIMAR
Claudiu-Florin Coman

Prezenta hotărâre a fost adoptată cu votul „pentru” a consilieri din cei prezenți

Plan de amplasament si delimitare a arterei de tip intrare: NUFERILOR 33C

Cartea Funciara nr.	Nr.cadastral	Suprafata	UAT	Adresa	Observatii
410050	410050	461 mp	Sanandrei	Com. Sanandrei, Sat. Sanandrei Intrarea NUFERILOR 33C	PT. DRUM

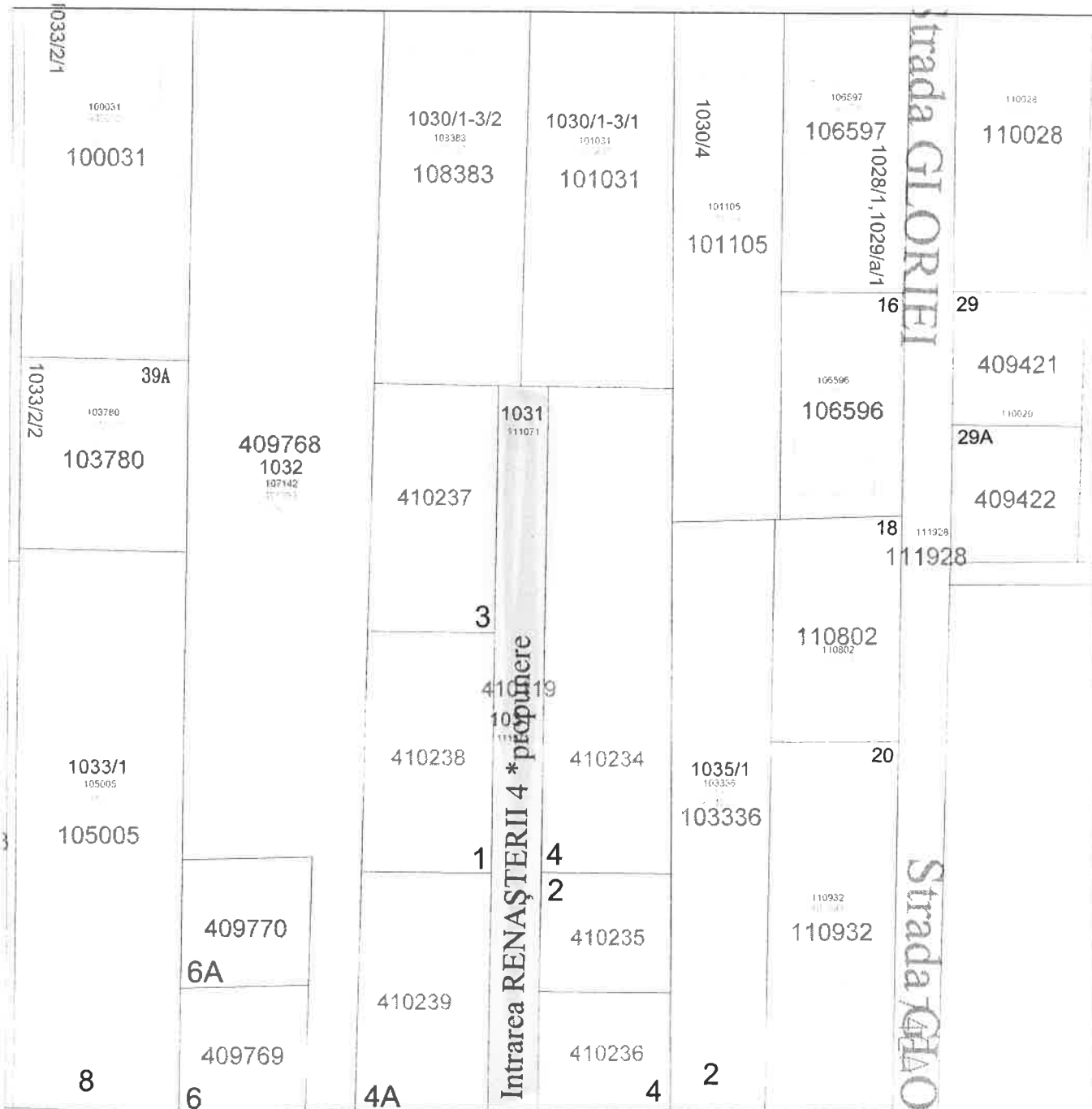


Primar
Coman Claudiu-Florin

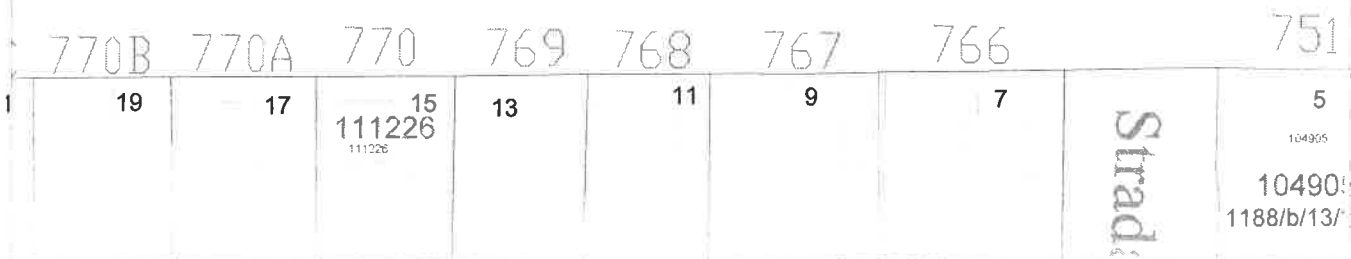
Intocmit
Bejinariu-Groza Maria-Livia

Plan de amplasament si delimitare a arterei de tip intrare: RENASTERII 4

Cartea Funciara nr.	Nr.cadastral	Suprafata	UAT	Adresa	Observatii
410119	410119	714 mp	Sanandrei	Com. Sanandrei, Sat. Sanandrei Intrarea RENASTERII 4	PT. DRUM



Strada RENASTERII



Primar
Coman Claudiu-Florin

Intocmit
Bejinariu-Groza Maria-Livia



ROMÂNIA
JUDEȚUL TIMIȘ
PRIMĂRIA COMUNEI SÂNANDREI

NR. 7129 / 26.04.2022

REFERAT

privind atribuirea de denumire pentru artere de tip intrare situate pe teritoriul Comunei Sânanđrei, Sat Sânanđrei, Județul Timiș

Luând în considerare propunerea formulată de Compartimentului agricol cu avizul Compartimentului de urbanism și amenajare a teritoriului, precum și cadrul legislativ indicat în raportul de specialitate ce are ca obiect atribuirea unor denumiri pentru arterele de tip intrare de pe teritoriul Comunei Sânanđrei, Sat Sânanđrei Județul Timiș.

PROPUN

supunerea spre dezbateră și aprobarea Consiliului Local al Comunei Sânanđrei a proiectului de hotărâre privind atribuirea de denumire pentru artere de tip intrare situate pe teritoriul Comunei Sânanđrei, Sat Sânanđrei, Județul Timiș conform documentației atașate.

Inițiator
PRIMAR
Coman Claudiu-Florin



PRIMĂRIA COMUNEI SÎNANDREI
Loc Sînandrei, Str. Tineretului, Nr. 70, cod poștal 307375, Județul Timiș
Tel/Fax: 0256/383806, Tel/Fax: 0256/383500
C.F. 5390656

Nr 7126 din 26.07. 2022

Aprobat:

Primar

Coman Claudiu Florin

Avizat pentru legalitate:

Secretar general

Muntean Diana Andreea

Raport,

privind atribuirea de denumire pentru artere de tip intrare situate pe teritoriul
Comunei Sînandrei, Sat Sînandrei, Județul Timiș

Având în vedere:

- prevederile **art. 1, alin. 4** și ale **art. 3 lit. a** din **H.G 777/2016** - privind structura, organizarea și funcționarea Registrului electronic național al nomenclaturilor stradale;

(Art. 1,

...

(4) În activitatea specifică, autoritățile administrației publice centrale și locale de la nivelul comunelor, orașelor și municipiilor sunt obligate să furnizeze, să actualizeze datele referitoare la nomenclatura stradală, în scopul asigurării unei evidențe unitare, și să utilizeze informațiile conținute în RENNS, obligație care revine și oricăror altor instituții, în condițiile legii.

....

Art. 3 Adresa administrativă este compusă din:.....

a) tip și denumire arteră, număr administrativ;

- prevederile **art.5, alin 1** din **Legea7/1996**, legea cadastrului și a publicității imobiliare

(art. 5, (1) Nomenclatura stradală se aprobă prin hotărâre a consiliului local, se organizează pe fiecare localitate și reprezintă evidența primară unitară care servește la atribuirea denumirii străzii și a numărului administrativ.)

- prevederile **art. 2, lit d**, din **O.G 63/2002** - privind atribuirea sau schimbarea de denumiri aprobată prin **Legea nr. 48/2003**, cu modificările și completările ulterioare;

(art. 2 Atribuirea sau schimbarea de denumiri, altele decăt cele prevăzute la art. 1, se face de către:

...

d) consiliile locale, prin hotărâre, pentru parcuri, pietre, oboare, cartiere, străzi, stații ale mijloacelor de transport în comun, precum și pentru obiective și instituții de interes local aflate în subordinea lor.)

- prevederile **art. 129, alin.2, lit. c, art. 129, alin.6, lit. d, art.136. alin 1 și art. 196, alin. 1, lit a** din **BUG 57/2019** privind Codul Administrativ

(art.129 (2) Consiliul local exercită următoarele categorii de atribuții:

...

c) atribuții privind administrarea domeniului public și privat al comunei, orașului sau municipiului;

...

(6) În exercitarea atribuțiilor prevăzute la alin. (2) lit. c), consiliul local:

...

d) atribuie sau schimbă, în condițiile legii, denumiri de străzi, de piețe și de orice alte obiective de interes public local.

...

Art. 136 (1) Proiectele de hotărâri pot fi inițiate de primar, de consilierii locali sau de cetățeni. Elaborarea proiectelor se face de cei care le propun, cu sprijinul secretarului general al unității/subdiviziunii administrativ-teritoriale și al compartimentelor de resort din cadrul aparatului de specialitate al primarului.

...

Art. 196 (1) În exercitarea atribuțiilor ce le revin, autoritățile administrației publice locale adoptă sau emit, după caz, acte administrative cu caracter normativ sau individual, după cum urmează:

a) consiliul local și consiliul județean adoptă hotărâri;

- prevederile **art. 453, lit. g. din Legea 227/2015 privind Codul Fiscal**

(**art.453 Definiții**

În înțelesul prezentului titlu, expresiile de mai jos au următoarele semnificații:

...

g) nomenclatură stradală - lista care conține denumirile tuturor străzilor dintr-o unitate administrativ-teritorială, numerele de identificare a imobilelor pe fiecare stradă în parte, precum și titularul dreptului de proprietate al fiecărui imobil; nomenclatura stradală se organizează pe fiecare localitate rurală și urbană și reprezintă evidența primară unitară care servește la atribuirea adresei domiciliului/reședinței persoanei fizice, a sediului persoanei juridice, precum și a fiecărui imobil, teren și/sau clădire.)

- prevederile **art. 6, coroborat cu art.9** din **HCL Sănandrei 48/2021** privind aprobarea Regulamentului Comunei Sănandrei privind nomenclatura stradală și de adresă

(**Art. 6**

Numerotarea imobilelor se va face diferențiat în funcție de orientarea străzi astfel:

(1) străzile cu orientare Nord-Sud, Sud – Nord, vor fi numerotate de la nord la sud, astfel încât numerotarea va începe de la cel mai nordic imobil și va crește spre sud

(2) străzile cu orientare Est -Vest, Vest-Est, vor fi numerotate de la est la vest, numerotarea va începe cu cel mai estic imobil și se va crește spre vest

(3) Numerele postale sunt atribuite consecutiv, în ordine crescătoare, cele impare pe partea stângă, iar cele pare pe partea dreapta.

...

Art. 9

Atribuirea numerelor postale în cazul intrărilor/drumurilor înfundate se va face începând cu marginea intrării ce este legată la rețeaua stradală publică și continuă crescător spre capătul fundăturii. Numerotarea se va face în condițiile prevăzute la art. 6, alin. 3.)

- prevederile **art. 34, alin 3 și lit. g** din **OUG 19/2020** privind organizarea și desfășurarea recensământului populației și locuințelor din România în anul 2021

(3) Primarii au următoarele atribuții:

d) asigură verificarea, completarea și actualizarea denumirii străzilor și numerotarea clădirilor, precum și limitele administrativ-geografice ale UAT-urilor și ale localităților componente, până la data de 31 august 2020, în scopul delimitării sectoarelor de recensământ. Ulterior acestei date și până la finalizarea activității de colectare a datelor autoritățile administrației publice locale nu mai efectuează schimbări de denumiri ale străzilor, renumerotări ale clădirilor sau modificări ale limitelor geografice.)

Expunere motive și justificare propunere

Ca urmare a parcelărilor ulterioare care au condus la apariția a două căi noi de comunicație înfundate, artere de tip *intrare*, care nu sunt diferențiate, prin nume, iar parcelele cu acces la această cale de comunicație nu sunt identificate prin număr administrativ/nr. poștal, ceea ce constituie un impediment în gestionarea adreselor poștale drept pentru care este necesară atribuirea unor denumiri pentru căile de acces înfundate/intrări.

Accesele înfundate de tip intrare cu acces dintr-o cale de comunicație publică la care facem referire este:

- 1 cale de acces de pe strada Renașterii – *Intrarea Renașterii 4*
- 1 cale de acces de la Strada Nuferilor – *Intrarea Nuferilor 33C*

Aceste accese înfundate sunt detaliate în anexele 01-02.

Având în vedere:

- o bună gestiune a datelor despre gospodăriile populației;
- o facilă și corectă emitere de certificate/adeverințe emise pentru atestarea /certificarea adreselor poștale;
- o bună și corectă difuzare a corespondenței poștale de pe teritoriul satului Sănandrei;
- asigurarea unui nomenclator stradal ușor interpretabil și accesibil cetățeanului interesat formulez următoarele propuneri și recomandări:

Concluzii. Propuneri. Recomandări

Propunerea pentru atribuirea de denumire pentru arterele de tip *intrare* situate pe teritoriul *Comunei Sănandrei Sat Sănandrei* afectează amplasamente cu destinația pentru drum/cale de acces fiind identificate prin număr cadastral propriu, cu suprafețe variate, cu acces de pe străziile ***Renașterii și Nuferilor***.

Amplasamentele descrise mai sus sunt detaliate astfel:

- anexa nr. 01 - Arteră: *INTRAREA RENAȘTERII 4*,
- anexa nr. 02- Arteră: *INTRAREA NUFERILOR 33C*

Numerotarea se realizează conform prevederilor **art.6, alin.3 și art. 9** din *Regulametul Comunei Sănandrei privind nomenclatura stradală și de adresă*, aprobat prin **HCL 48/22.07.2021**.

”Art. 9 Atribuirea numerelor poștale în cazul intrarilor/drumurilor înfundate se va face începând cu marginea intrării ce este legată la rețeaua stradală publică și continuă crescător spre capătul fundăturii; **Art. 6, alin. 3** “(3) Numerele poștale sunt atribuite consecutiv, în ordine crescătoare, cele impare pe partea stângă, iar cele pare pe partea dreapta.”

În consecință, luând în considerare cele prezentate mai sus, apreciez se întrunesc condițiile de aprobare a proiectului de hotărâre. Prezentul raport a fost întocmit pentru a fi îndeplinite prevederile **art. 136 alin 8, lit b** din *O.U.G 57/2019 privind Codul Administrativ*.

Compartimentul de urbanism și amenajare a teritoriului

Avizat

Arh. Ghilezan Ovidiu Mircea

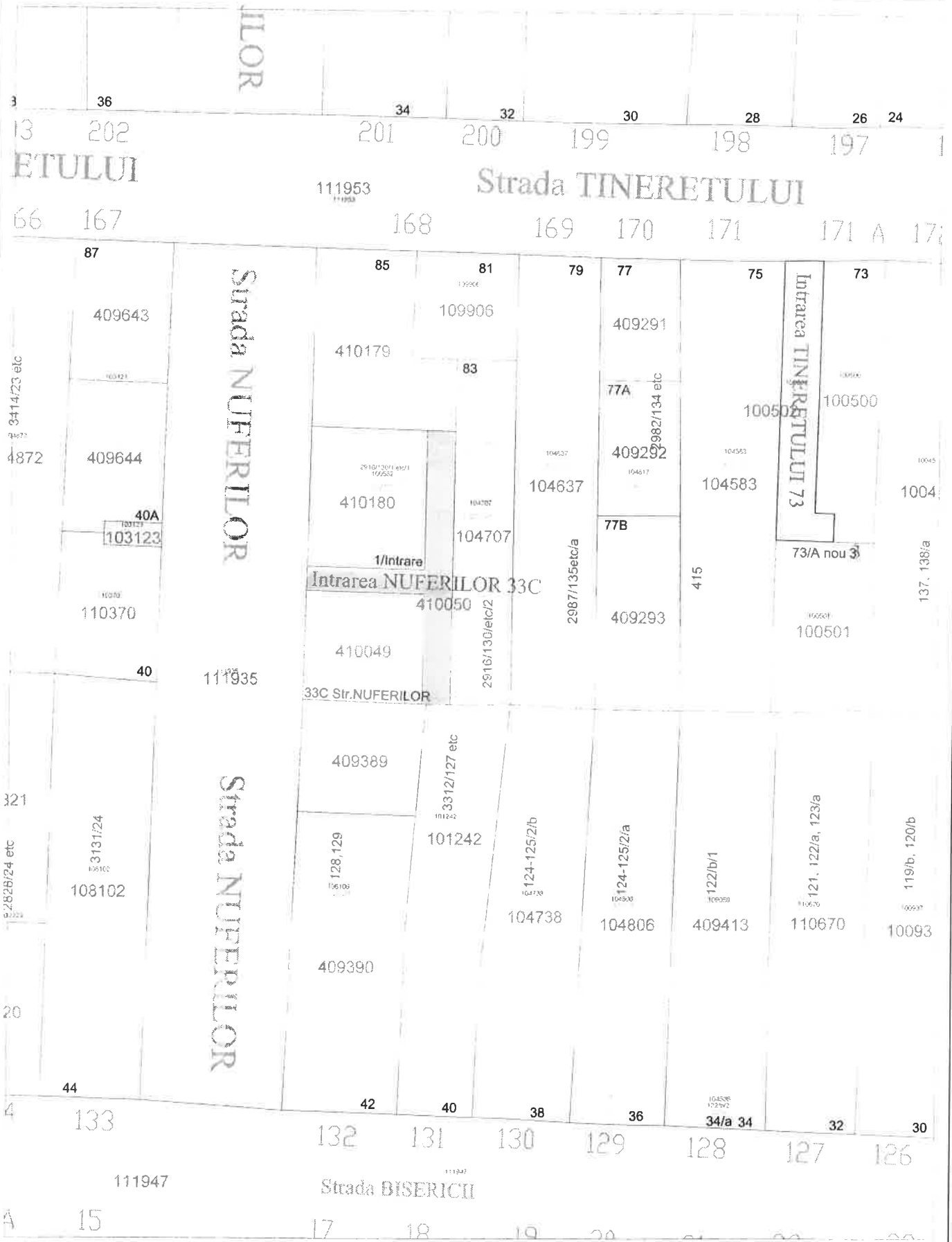
Compartimentul agricol

Întocmit

Ing. Bejinariu Groza Maria Livia

Plan de amplasament si delimitare a arterei de tip intrare: NUFERILOR 33C

Cartea Funciara nr.	Nr.cadastral	Suprafata	UAT	Adresa	Observatii
410050	410050	461 mp	Sanandrei	Com. Sanandrei, Sat. Sanandrei Intrarea NUFERILOR 33C	PT. DRUM

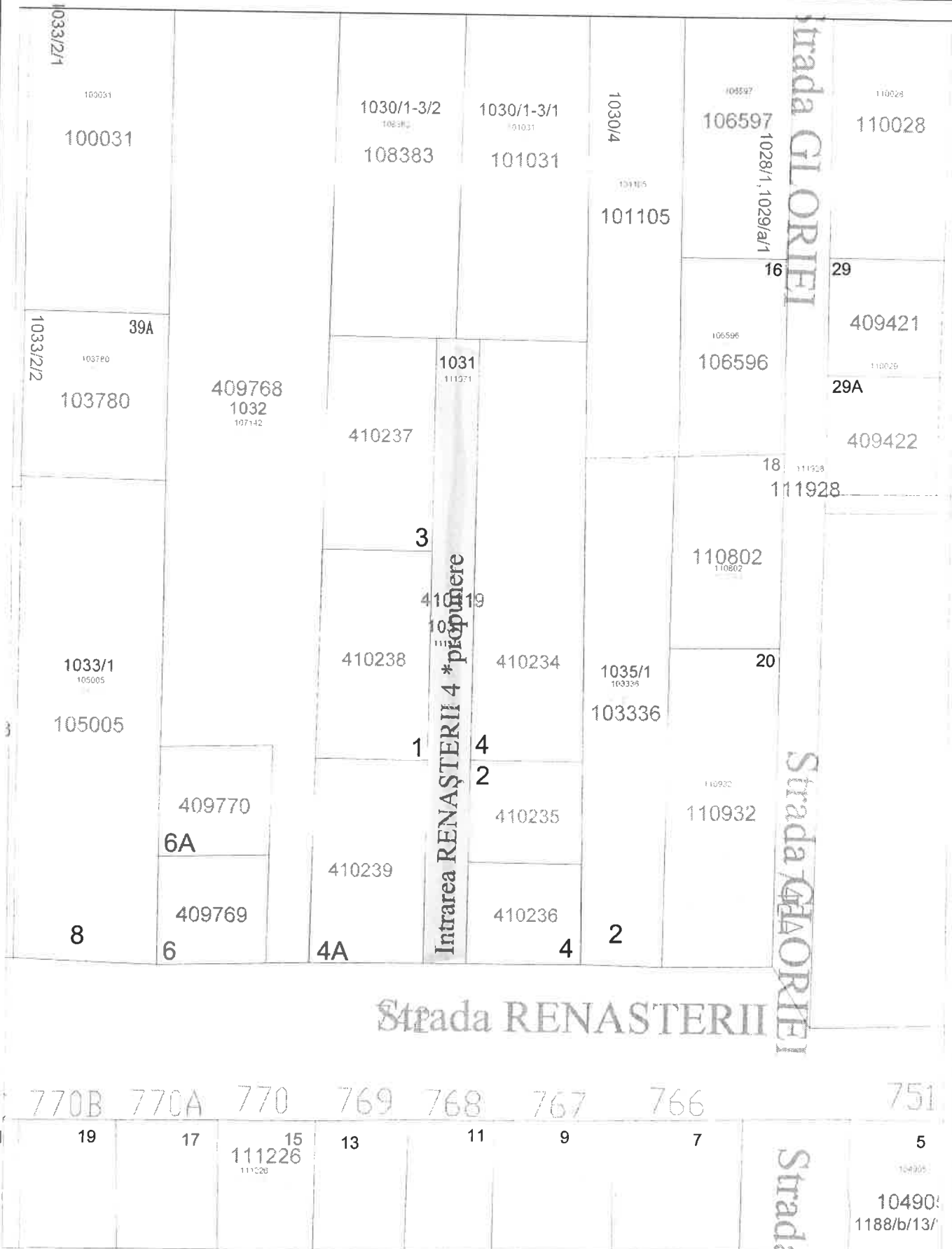


Primar
Coman Claudiu-Florin

Intocmit
Bejinariu-Groza Maria-Livia

Plan de amplasament si delimitare a arterei de tip intrare: RENASTERII 4

Cartea Funciara nr.	Nr.cadastral	Suprafata	UAT	Adresa	Observatii
410119	410119	714 mp	Sanandrei	Com. Sanandrei, Sat. Sanandrei Intrarea RENASTERII 4	PT. DRUM



Primar
Coman Claudiu-Florin

Intocmit
Bejinariu-Groza Maria-Livia