

Proiect Nr 6045 din 16.04.2021

HOTĂRÂRE

privind atribuirea unor denumiri pentru unele strazi de pe teritoriul Comunei
Sânandrei, Sat Sânandrei, Sat Covaci, Județul Timiș

Având în vedere Referatul nr 6044 / 16.04.2021 al Primarului Comunei Sânandrei, pentru aprobarea proiectului de hotărâre privind atribuirea de denumiri unor străzi din Comuna Sânandrei, Sat Sânandrei, Sat Covaci, Județul Timiș.

În conformitate cu prevederile:

- art. 1, (4) și ale art. 3 lit. a din H.G. 777/2016 - privind structura, organizarea și funcționarea Registrului electronic național al nomenclaturilor stradale;
- art.5, (1) din Legea7/1996, legea cadastrului și a publicității imobiliare
- art. 2, lit d, din O.G. 63/2002 - privind atribuirea sau schimbarea de denumiri aprobată prin Legea nr. 48/2003, cu modificările și completările ulterioare;
- art. 129, (2), lit. c, art. 129, (6), lit. d, din OUG 57/2019 privind Codul Administrativ

În temeiul prevederilor art. 136, (1) și art. 196, (1), lit. a din OUG 57/2019 privind Codul Administrativ

HOTĂRĂȘTE:

Art. 1

- (1) Se aprobă atribuirea denumirii „AMURGULUI”, pentru artera de tip stradă, din Sat SÂNANDREI, detaliată grafic în anexa nr.01, parte integrantă din prezenta hotărâre;
- (2) Se aprobă atribuirea denumirii „BIOTA”, pentru artera de tip stradă, din Sat SÂNANDREI, detaliată grafic în anexa nr.02, parte integrantă din prezenta hotărâre;
- (3) Se aprobă atribuirea denumirii „PINULUI”, pentru artera de tip stradă, din Sat SÂNANDREI, detaliată grafic în anexa nr.03, parte integrantă din prezenta hotărâre;
- (4) Se aprobă atribuirea denumirii „TISEI”, pentru artera de tip stradă, din Sat SÂNANDREI, detaliată grafic în anexa nr.04, parte integrantă din prezenta hotărâre;
- (5) Se aprobă atribuirea denumirii „ZADEI”, pentru artera de tip stradă, din Sat SÂNANDREI, detaliată grafic în anexa nr.05, parte integrantă din prezenta hotărâre
- (6) Se aprobă atribuirea denumirii „MICĂ”, pentru artera de tip stradă, din Sat COVACI, detaliată grafic în anexa nr.06, parte integrantă din prezenta hotărâre

Art. 2

- (1) Numerotarea parcelelor cu acces la Strada AMURGULUI, Sat Sânandrei, se va face conform Anexei Nr. 07, care face parte integrantă din prezenta hotărâre
- (2) Numerotarea parcelelor cu acces la Strada BIOTA, Sat Sânandrei, se va face conform Anexei Nr. 08, care face parte integrantă din prezenta hotărâre
- (3) Numerotarea parcelelor cu acces la Strada PINULUI, Sat Sânandrei, se va face conform Anexei Nr. 09, care face parte integrantă din prezenta hotărâre

(4) Numerotarea parcelelor cu acces la *Strada TISEI*, Sat Sânaandrei, se va face conform Anexei Nr. 10, care face parte integrantă din prezenta hotărâre

(5) Numerotarea parcelelor cu acces la *Strada ZADEI*, Sat Sânaandrei, se va face conform Anexei Nr. 11, care face parte integrantă din prezenta hotărâre

(6) Numerotarea parcelelor cu acces la *Strada MICĂ*, Sat Covaci, se va face conform Anexei Nr. 12, care face parte integrantă din prezenta hotărâre

Art. 3 Cu ducerea la îndeplinire a prezentei hotărâri se încredințează Compartimentul de urbanism și amenajare a teritoriului și Compartimentul agricol

Art.4 Prezenta hotărâre se comunică :

- Instituției Prefectului Județului Timiș
- Membrilor Consiliului Local Sânaandrei
- Compartimentului de urbanism și amenajare a teritoriului
- Compartimentului agricol
- Cetățenilor prin afișare și publicare pe site-ul <http://www.primaria-sinandrei.ro/>

Inițiator

PRIMAR

Claudiu-Florin Coman

Prezenta hotărâre a fost adoptată cu votul „pentru” a consilieri din cei prezenți

Plan de amplasament si delimitare a arterei STRADA AMURGULUI

ANEXA nr. 01

Cartea Funciara nr.	Nr.cadastral	Suprafata	UAT	Tip artera
111044	111044	5.344/17.015 mp	Sanandrei	STRADA



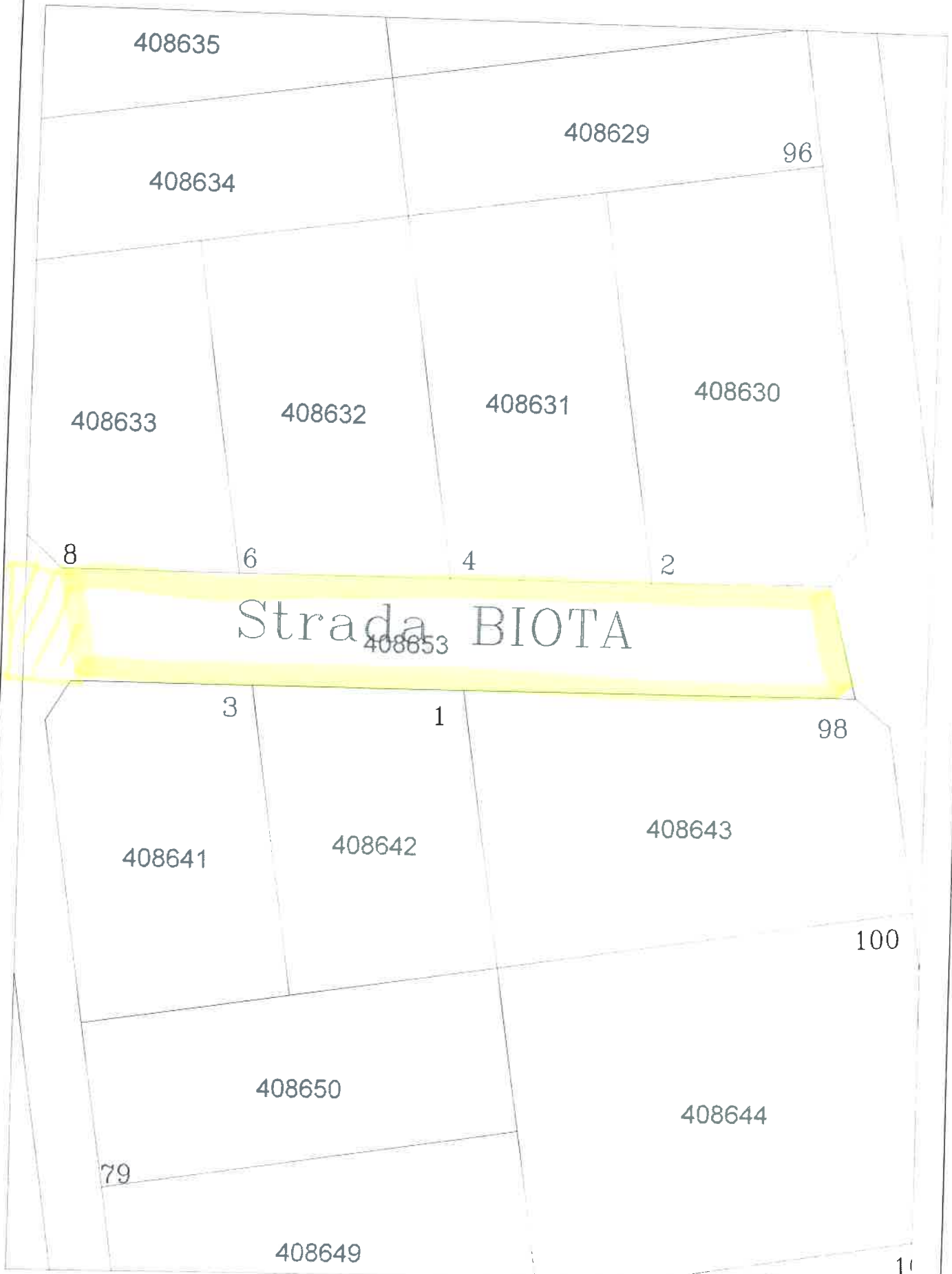
Intocmit

Bejinariu-Groza Maria-Livia

Plan de amplasament si delimitare a arterei STRADA BIOTA

ANEXA nr. 02

Cartea Funciara nr.	Nr.cadastral	Suprafata	UAT	Tip artera
408653	408653	1.014/13.227mp	Sanandrei	STRADA



Intocmit

Bejinariu-Groza Maria-Livia

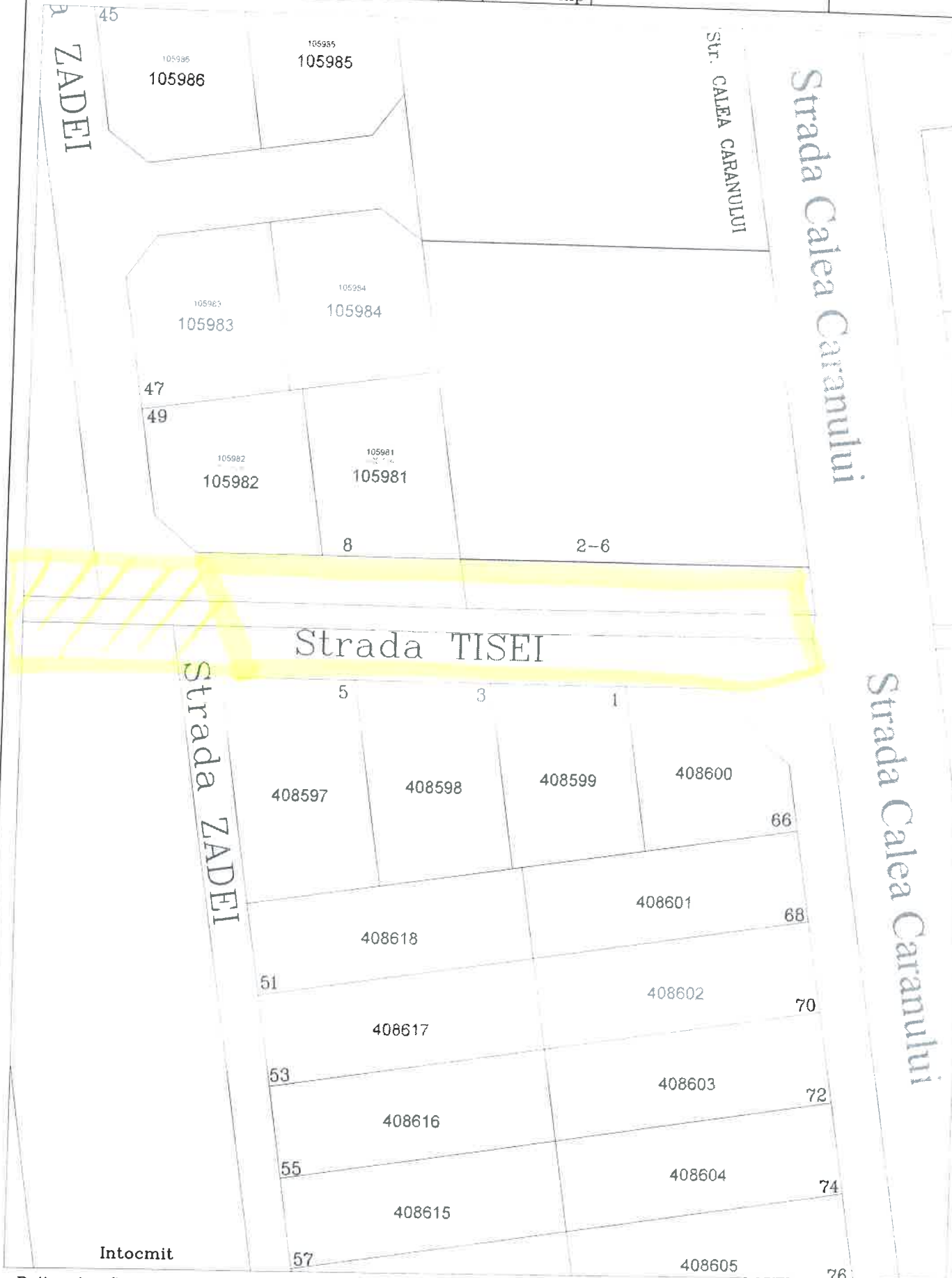
Plan de amplasament si delimitare a arterei STRADA PINULUI

Cartea Funciara nr.	Nr.cadastral	Suprafata	UAT	Tip artera
408653	408653	1.010/13.227mp	Sanandrei	STRADA



Plan de amplasament si delimitare a arterei STRADA TISEI

Cartea Funciara nr.	Nr.cadastral	Suprafata	UAT	Tip artera
408653	408653	784/13.227 mp	Sanandrei	STRADA
106857	106857	372/3.021 mp		
106029	106029	348/17.412 mp		
102850	102850	450/50.000 mp		



Plan de amplasament si delimitare a arterei STRADA ZADEI

Cartea Funciara nr.	Nr.cadastral	Suprafata	UAT	Tip artera
408653	408653	3.486/13.227 mp	Sanandrei	STRADA
106857	106857	44/3.021 mp		
106029	106029	10.646/17.412mp		



Intocmit

Bejinariu-Groza Maria-Livia

Plan de amplasament si delimitare a arterei STRADA MICA

Cartea Funciara nr.	Nr.cadastral	Suprafata	UAT	Tip artera
105177	105177	1.225/2.100 mp	Sanandrei	STRADA
111359	111359	950 mp		



Intocmit
Bejinariu-Groza Maria-Livia

Comuna: SÂNANDREI
Judetul: TIMIȘ
Localitatea: SÂNANDREI

Strada: AMURGULUI

Denumire de stradă atribuită în concordanță cu HCL Nr. _____ din _____ 2021

Nr. Crt.	Identificator stradal vechi			Identificator stradal nou			Tip arteră	Observații
	Denumire strada	Nr.	Nr. cadastral	Denumire strada	Nr.	Nr. cadastral		
NUMERE IMPARE – unele numere se vor atribui provizoriu								
1	-	-	111039	AMURGULUI	1	111039	strada	N/A
2	-	-	111038		3	111038	strada	N/A
3	-	-	111037		5	111037	strada	N/A
4	-	-	111036		7	111036	strada	N/A
5	-	-	111035		9	111035	strada	N/A
6	-	-	111026		11	111026	strada	N/A
7	-	-	111033		11 A*	111033	strada	*Se numerotează provizoriu până la denumirea arterei
8	-	-	111034		11 B*	111034	strada	*Se numerotează provizoriu până la denumirea arterei
9	-	-	111025		13	111025	strada	N/A
10	-	-	111024		15	111024	strada	N/A
11	-	-	111023		17	111023	strada	N/A
12	-	-	111022		19	111022	strada	N/A
13	-	-	111084		21	111084	strada	N/A
NUMERE PARE								
14	-	-		AMURGULUI	2	111018	strada	N/A
15	-	-			4	111019	strada	N/A
16	-	-			6	111020	strada	N/A
17	-	-			8	111006	strada	N/A
18	-	-			10	111007	strada	N/A
19	-	-			12	111008	strada	N/A
20	-	-			14	111009	strada	N/A
21	-	-			16	111010	strada	N/A
22	-	-			18	111011	strada	N/A
23	-	-			20	111012	strada	N/A
24	-	-			22	111013	strada	N/A
25	-	-			24	111014	strada	N/A

N/A - NIMIC DE ADĂUGAT

Compartimentul de urbanism și amenajarea teritoriului
Avizat
Arh. Ghilezan OVIDIU-MIRCEA

Compartimentul agricol
Întocmit
Ing. Bejinariu-Goza MARIA-LIVIA

Comuna: SÂNANDREI
 Judetul: TIMIȘ
 Localitatea: SÂNANDREI

Strada: **BIOTA**

Denumire de stradă atribuită în concordanță cu HCL Nr ___ din _____ 2021

Nr. Crt.	Identificator stradal vechi			Identificator stradal nou			Tip arteră	Observații
	Denumire strada	Nr. Nr.	Nr. cadastral	Denumire strada	Nr. Nr.	Nr. cadastral		
NUMERE IMPARE								
1	-	-	408642	BIOTA	1	408642	strada	N/A
2	-	-	408641		3	408641	strada	N/A
NUMERE PARE								
3	-	-	408630	BIOTA	2	408630	strada	N/A
4	-	-	408631		4	408631	strada	N/A
5	-	-	408632		6	408632	strada	N/A
6	-	-	408633		8	408633	strada	N/A

N/A - NIMIC DE ADĂUGAT

Compartimentul de urbanism și amenajarea teritoriului

Avizat

Arh. Ghilezan OVIDIU-MIRCEA

Compartimentul agricol

Întocmit

Ing. Bejinariu-Goza MARIA-LIVIA

Comuna: SÂNANDREI
 Judetul: TIMIȘ
 Localitatea: SÂNANDREI

Strada: **PINULUI**

Denumire de stradă atribuită în concordanță cu HCL Nr. ___ din _____ 2021

Nr. Crt.	Identificator stradal vechi			Identificator stradal nou			Tip arteră	Observații
	Denumire strada	Nr.	Nr. cadastral	Denumire strada	Nr.	Nr. cadastral		
NUMERE IMPARE								
1	-	-	408621	PINULUI	1	408621	strada	N/A
2			408620		3	408620	strada	N/A
3	-	-	408619		5	408619	strada	N/A
NUMERE PARE								
3	-	-	408608	PINULUI	2	408608	strada	N/A
4	-	-	408609		4	408609	strada	N/A
5	-	-	408610		6	408610	strada	N/A
6	-	-	408611		8	408611	strada	N/A

N/A - NIMIC DE ADĂUGAT

Compartimentul de urbanism și amenajarea teritoriului

Avizat

Arh. Ghilezan OVIDIU-MIRCEA

Compartimentul agricol

Întocmit

Ing. Bejinariu-Goza MARIA-LIVIA

Comuna: SÂNANDREI
 Judetul: TIMIȘ
 Localitatea: SÂNANDREI

Strada: TISEI

Denumire de stradă atribuită în concordanță cu HCL Nr. ___ din _____ 2021

Nr. Crt.	Identificator stradal vechi			Identificator stradal nou			Tip arteră	Observații
	Denumire strada	Nr.	Nr. cadastral	Denumire strada	Nr.	Nr. cadastral		
NUMERE IMPARE								
1	-	-	408599	TISEI	1	408599	strada	N/A
2			408598		3	408598	strada	N/A
3	-	-	408597		5	408597	strada	N/A
NUMERE PARE								
3	-	-	102850	TISEI	2	Nou*	strada	* Numere poștale ce constituie rezervă pentru viitoarele parcelări
4	-	-			4	Nou*	strada	
5	-	-			6	Nou*	strada	
6	-	-	105981		8	105981	strada	N/A

N/A - NIMIC DE ADĂUGAT

Compartimentul de urbanism și amenajarea teritoriului
 Avizat
 Arh. Ghilezan OVIDIU-MIRCEA

Compartimentul agricol
 Întocmit
 Ing. Bejinariu-Goza MARIA-LIVIA

Comuna: SÂNANDREI
 Judetul: TIMIȘ
 Localitatea: SÂNANDREI

Strada: ZADEI

Denumire de stradă atribuită în concordanță cu HCL Nr. _____ din _____ 2021

Nr. Crt.	Identificator stradal vechi			Identificator stradal nou			Tip arteră	Observații
	Denumire strada	Nr.	Nr. cadastral	Denumire strada	Nr.	Nr. cadastral		
NUMERE IMPARE – unele numere se vor atribui provizoriu								
1	-	-	106028	ZADEI	1	106028	strada	N/A
2	-	-	106027		3	106027	strada	N/A
3	-	-	106025		5	106025	strada	N/A
4	-	-	106024		7	106024	strada	N/A
5	-	-	106023		9	106023	strada	N/A
6	-	-	106021		11	106021	strada	N/A
7	-	-	106020		13	106020	strada	N/A
8	-	-	106017		15	106017	strada	N/A
9	-	-	106016		17	106016	strada	N/A
10	-	-	106013		19	106013	strada	N/A
11	-	-	106012		21	106012	strada	N/A
12	-	-	106009		23	106009	strada	N/A
13	-	-	106008		25	106008	strada	N/A
14	-	-	106004		27	106004	strada	N/A
15	-	-	106003		29	106003	strada	N/A
16	-	-	106000		31	106000	strada	N/A
17	-	-	105999		33	105999	strada	N/A
18	-	-	105996		35	105996	strada	N/A
19	-	-	105995		37	105995	strada	N/A
20	-	-	105992		39	105992	strada	N/A
21	-	-	105991		41	105991	strada	N/A
22	-	-	105987		43	105987	strada	N/A
23	-	-	105986		45	105986	strada	N/A
24	-	-	105983		47	105983	strada	N/A
25	-	-	105982		49	105982	strada	N/A
26	-	-	408618		51	408618	strada	N/A
27	-	-	408617		53	408617	strada	N/A
28	-	-	408616		55	408616	strada	N/A
29	-	-	408615		57	408615	strada	N/A
30	-	-	408614		59	408614	strada	N/A
31	-	-	408613		61	408613	strada	N/A
32	-	-	408612		63	408612	strada	N/A
33	-	-	408640		65	408640	strada	N/A
34	-	-	408639		67	408639	strada	N/A
35	-	-	408638		69	408338	strada	N/A

36	-	-	408637	ZADEI	71	408637	strada	N/A
37	-	-	408636		73	408636	strada	N/A
38	-	-	408635		75	408635	strada	N/A
39	-	-	408634		77	408634	strada	N/A
40	-	-	408650		79	408650	strada	N/A
41	-	-	408649		81	408649	strada	N/A
42	-	-	408648		83	408648	strada	N/A
43	-	-	408647		85	408647	strada	N/A
NUMERE PARE- nu se atribuie momentan până la completarea parcelărilor								
44	-	-		ZADEI	2 ...n	Nou*	strada	*Numere poștale se vor atribui după lotizarea zonei

N/A - NIMIC DE ADĂUGAT

Compartimentul de urbanism și amenajarea teritoriului

Avizat

Arh. Ghilezan OVIDIU-MIRCEA

Compartimentul agricol

Întocmit

Ing. Bejinariu-Goza MARIA-LIVIA

Comuna: SÂNANDREI
Judetul: TIMIȘ
Localitatea: COVACI

Anexa Nr. 12

Strada: MICĂ

Denumire de stradă atribuită în concordanță cu HCL Nr. ___ din ___ 2021

Nr. Crt.	Identificator stradal vechi			Identificator stradal nou			Tip arteră	Observații
	Denumire strada	Nr.	Nr. cadastral	Denumire strada	Nr.	Nr. cadastral		
NUMERE IMPARE – unele numere se vor atribui provizoriu								
1	-	-	-	MICĂ	1*	Nou	strada	* rezervă pentru eventuală dezlipire parcelă Nr. Cad 102670
2	-	-	-		3*	Nou	strada	* rezervă pentru eventuală dezlipire parcelă Nr.Cad. 105349
3	-	-	-		5	Nou	strada	* rezervă pentru eventuală dezlipire parcelă Nr.Cad. 100172
4	-	-	-		7	Nou	strada	* rezervă pentru eventuală dezlipire parcelă Nr.Cad. 105311
5	-	-	-		9	Nou	strada	* rezervă pentru eventuală dezlipire parcelă Nr.Cad. 102784
6	-	-	-		11	Nou	strada	* rezervă pentru eventuală dezlipire parcelă Nr.Cad.105301
7	-	-	-		13	Nou	strada	* rezervă pentru eventuală dezlipire parcelă Nr.Cad.105212
8	-	-	105380		15	105380	strada	N/A
9	-	-	-		17	Nou	strada	* rezervă pentru eventuală dezlipire parcelă Nr.Cad.103713
NUMERE PARE								
14	-	FN	409403	MICĂ	2	409403	strada	N/A
15	-	FN	409404		4	111019	strada	N/A
16	-	2	409496		6	Nou	strada	* rezervă pentru eventuală dezlipire parcelă Nr.Cad.409496
17	-				8	Nou	strada	* rezervă pentru eventuală dezlipire parcelă Nr.Cad.409496
18	-				10	Nou	strada	* rezervă pentru eventuală dezlipire parcelă Nr.Cad.409496
19	-				12	Nou	strada	* rezervă pentru eventuală dezlipire parcelă Nr.Cad.409496
20	-	2	409494		14	409494	strada	N/A

21	-	10	409495
22	-	12	101222
23	-	14	110797
24	-	16	101226
25	-	18	101227

MICĂ

16	409495	strada	N/A
18	101222	strada	N/A
20	110797	strada	N/A
22	101226	strada	N/A
24	101227	strada	N/A

Compartimentul de urbanism și amenajarea teritoriului

Avizat

Arh. Ghilezan OVIDIU-MIRCEA

N/A - NIMIC DE ADĂUGAT

Compartimentul agricol
Întocmit

Ing. Bejinariu-Goza MARIA-LIVIA

ROMÂNIA
JUDEȚUL TIMIȘ
PRIMĂRIA COMUNEI SÂNANDREI

NR. ~~6.044~~ / ~~16.07~~2021

REFERAT

privind atribuirea unor denumiri pentru unele strazi de pe teritoriul Comunei Sânandrei, Sat Sânandrei, Sat Covaci, Județul Timiș

Având în vedere propunerea formulată de Compartimentul agricol cu avizul Compartimentului de urbanism și amenajare a teritoriului, pentru atribuirea denumirii de stradă: AMURGULUI pentru terenul identificat *Nr. cadastral 111044*; strada: BIOTA pentru terenul identificat *Nr. cadastral 408653*, strada: PINULUI pentru terenul identificat *Nr. cadastral 408653*, strada: TISEI pentru terenurile identificate cu *Nr. cadastral 106029, 102850 (A 498/8), 408653 și 106857 (De 498/9)*, strada: ZADEI pentru terenurile identificate cu *Nr. cadastral 106029, 408653 și 106857 (De 498/9)* și strada: MICĂ de pe teritoriul localității Covaci, pentru terenurile identificate cu *Nr. cadastral 105177 și 111359*,

PROPUN

supunerea spre dezbatere și aprobarea Consiliului Local al Comunei Sânandrei a *privind atribuirea unor denumiri pentru unele străzi de pe teritoriul Comunei Sânandrei, Sat Sânandrei, Sat Covaci, Județul Timiș*, conform documentației atașate.

Inițiator
PRIMAR
Coman Claudiu-Florin



PRIMĂRIA COMUNEI SÎNANDREI
Loc Sînandrei, Str. Tineretului, Nr. 70, cod poștal 307375, Județul Timiș
Tel/Fax: 0256/383806, Tel/Fax: 0256/383500

Nr 6046 din 16.07 2021

Aprobat:
Primar

Coman Claudiu Florin

Avizat pentru legalitate:
Secretar general
Muntean Diana Andreea

Raport,
privind atribuirea unor denumiri pentru unele strazi de pe teritoriul Comunei
Sânandrei, Sat Sânandrei, Sat Covaci, Județul Timiș

Având în vedere:

- prevederile **art. 1, alin. 4** și ale **art. 3 lit. a** din **H.G. 777/2016** - privind structura, organizarea și funcționarea Registrului electronic național al nomenclaturilor stradale;

(Art. 1, (4) În activitatea specifică, autoritățile administrației publice centrale și locale de la nivelul comunelor, orașelor și municipiilor sunt obligate să furnizeze, să actualizeze datele referitoare la nomenclatura stradală, în scopul asigurării unei evidențe unitare, și să utilizeze informațiile conținute în RENNS, obligație care revine și oricăror altor instituții, în condițiile legii.

Art. 3 Adresa administrativă este compusă din:.....

a) tip și denumire arteră, număr administrativ;

- prevederile **art.5, alin 1** din **Legea7/1996, legea cadastrului și a publicității imobiliare**

(art. 5, (1) Nomenclatura stradală se aprobă prin hotărâre a consiliului local, se organizează pe fiecare localitate și reprezintă evidența primară unitară care servește la atribuirea denumirii străzii și a numărului administrativ.)

- prevederile **art. 2, lit d**, din **O.G. 63/2002** - privind atribuirea sau schimbarea de denumiri aprobată prin **Legea nr. 48/2003**, cu modificările și completările ulterioare;

(art. 2 Atribuirea sau schimbarea de denumiri, altele decât cele prevăzute la art. 1, se face de către:

.....

d) consiliile locale, prin hotărâre, pentru parcuri, pietre, oboare, cartiere, străzi, stații ale mijloacelor de transport în comun, precum și pentru obiective și instituții de interes local aflate în subordinea lor.)

- prevederile **art. 129, alin.2, lit. c, art. 129, alin.6, lit. d, art.136. alin 1 și art. 196, alin. 1, lit a** din **O.U.G. 57/2019 privind Codul Administrativ**

(art.129 (2) Consiliul local exercită următoarele categorii de atribuții:

.....

c) atribuții privind administrarea domeniului public și privat al comunei, orașului sau municipiului;

.....

(6) În exercitarea atribuțiilor prevăzute la alin. (2) lit. c), consiliul local:

.....

d) atribuie sau schimbă, în condițiile legii, denumiri de străzi, de piețe și de orice alte obiective de interes public local.

.....

Art. 136 (1) Proiectele de hotărâri pot fi inițiate de primar, de consilierii locali sau de cetățeni. Elaborarea proiectelor se face de cei care le propun, cu sprijinul secretarului general al unității/subdiviziunii administrativ-teritoriale și al compartimentelor de resort din cadrul aparatului de specialitate al primarului.

Art. 196 (1) În exercitarea atribuțiilor ce le revin, autoritățile administrației publice locale adoptă sau emit, după caz, acte administrative cu caracter normativ sau individual, după cum urmează:

a) consiliul local și consiliul județean adoptă hotărâri;

- prevederile art. 453, lit. g. din *Legea 227/2015 privind Codul Fiscal*

(art.453 Definiții

În înțelesul prezentului titlu, expresiile de mai jos au următoarele semnificații:

...

g) nomenclatură stradală - lista care conține denumirile tuturor străzilor dintr-o unitate administrativ-teritorială, numerele de identificare a imobilelor pe fiecare stradă în parte, precum și titularul dreptului de proprietate al fiecărui imobil; nomenclatura stradală se organizează pe fiecare localitate rurală și urbană și reprezintă evidența primară unitară care servește la atribuirea adresei domiciliului/reședinței persoanei fizice, a sediului persoanei juridice, precum și a fiecărui imobil, teren și/sau clădire;)

Expunere motive și justificare propunere

Urmărind o mai bună gestiune a datelor despre gospodăriile populației;

- pentru o identificare certă a terenurilor libere cu potențial constructibil;

- pentru o mai facilă gestiune a datelor cu scopul emiterii de adeverințe/certificate pentru atestarea sau/și atribuirea de adresă poștală;

- pentru o bună și corectă difuzare a corespondenței poștale pe teritoriul satului Sânanndrei;

- pentru facilitarea accesului cetățeanului interesat la nomenclatorul stradal al Comunei

Sînanndrei, propun completarea acestuia după cum urmează:

Localitatea SÂNANDREI cu următoarele denumiri de artere:

1. **Strada Amurgului**
2. **Strada Biota**
3. **Strada Pinului**
4. **Strada Tisei**
5. **Strada Zadei**

Localitatea Covaci cu următoarea denumire de arteră:

6. **Strada Mică***

* Strada Mică, stradă existentă, notată ca adresă poștală în cărțile funciare cu acces la această stradă.

Concluzii. Propuneri. Recomandări

Propunerea pentru aprobarea atribuirii de denumirii pentru unele străzi vizează o serie de terenuri cu destinația de drum/strada/cale de acces drumuri de exploatare, prin excepție, Strada Tisei se va dezvolta în viitor și pe terenul înscris în CF Nr.102850, A498/8.

Amplasamentele descrise în tabelul de mai jos sunt detaliate grafic în anexele nr. 01, 02, 03, 04, 05 și 06 la prezentul raport.

Numerotarea se realizează de la *Nord la Sud* și de la *Est la Vest* (conform tradiției locale de numerotare), iar numerele administrative sunt atribuite consecutiv în ordine crescătoare astfel încât numerele impare sunt folosite pe **partea stângă a drumului**, iar numerele pare sunt folosite pe **partea dreaptă a drumului**.

Atribuirea numerelor poștale/numerelor administrative/număr de identificare se va face conform anexei nr. 07- *Strada Amurgului*, anexei nr. 08 – *Strada Biota*, anexei nr. 09 – *Strada*

Pinului, anexei nr. 10 – Strada Tisei, anexei nr. 11 – Strada Zadei și anexei nr. 12 – Strada Mică.

Amplasamentul străzilor identificate de Nr. cadastral și suprafețele afectate este:

Nr. crt.	Tip arteră	Localitatea	Denumire arteră	Nr. cadastral	Suprafața
1.	strada	Sânandrei	Amurgului	111044	5.344/17.015 mp
2.	strada		Biota	408653	1.014/13.227 mp
3.	strada		Pinului	408653	1.010/13.227 mp
4.	strada		Tisei	106029	348/17.413 mp
				102850(A498/8)	450/50.000 mp
				408653	784/13.227 mp
				106857 (De 498/9)	372/3.021 mp
5.	strada		Zadei	106029	10.646/17.413 mp
				408653	3486/13.227 mp
				106857 (De 498/9)	44/3.021 mp
6.	strada	Covaci	Mică	105177	1.225/2.110 mp
				111359	950 mp

În consecință, luând în considerare cele prezentate mai sus, apreciez că se întrunesc condițiile de aprobare a proiectului de hotărâre. Prezentul raport a fost întocmit pentru a fi îndeplinite prevederile art. 136 alin 8, lit b din O.U.G. 57/2019 privind Codul Administrativ

Compartimentul de urbanism și amenajare a teritoriului

Avizat

Arh. Ghilezan Ovidiu Mircea

Compartimentul agricol

Întocmit

Ing. Bejinariu Groza Maria Livia

10 u

Plan de amplasament si delimitare a arterei STRADA AMURGULUI

Cartea Funciara nr.	Nr.cadastral	Suprafata	UAT	Tip artera
111044	111044	5.344/17.015 mp	Sanandrei	STRADA



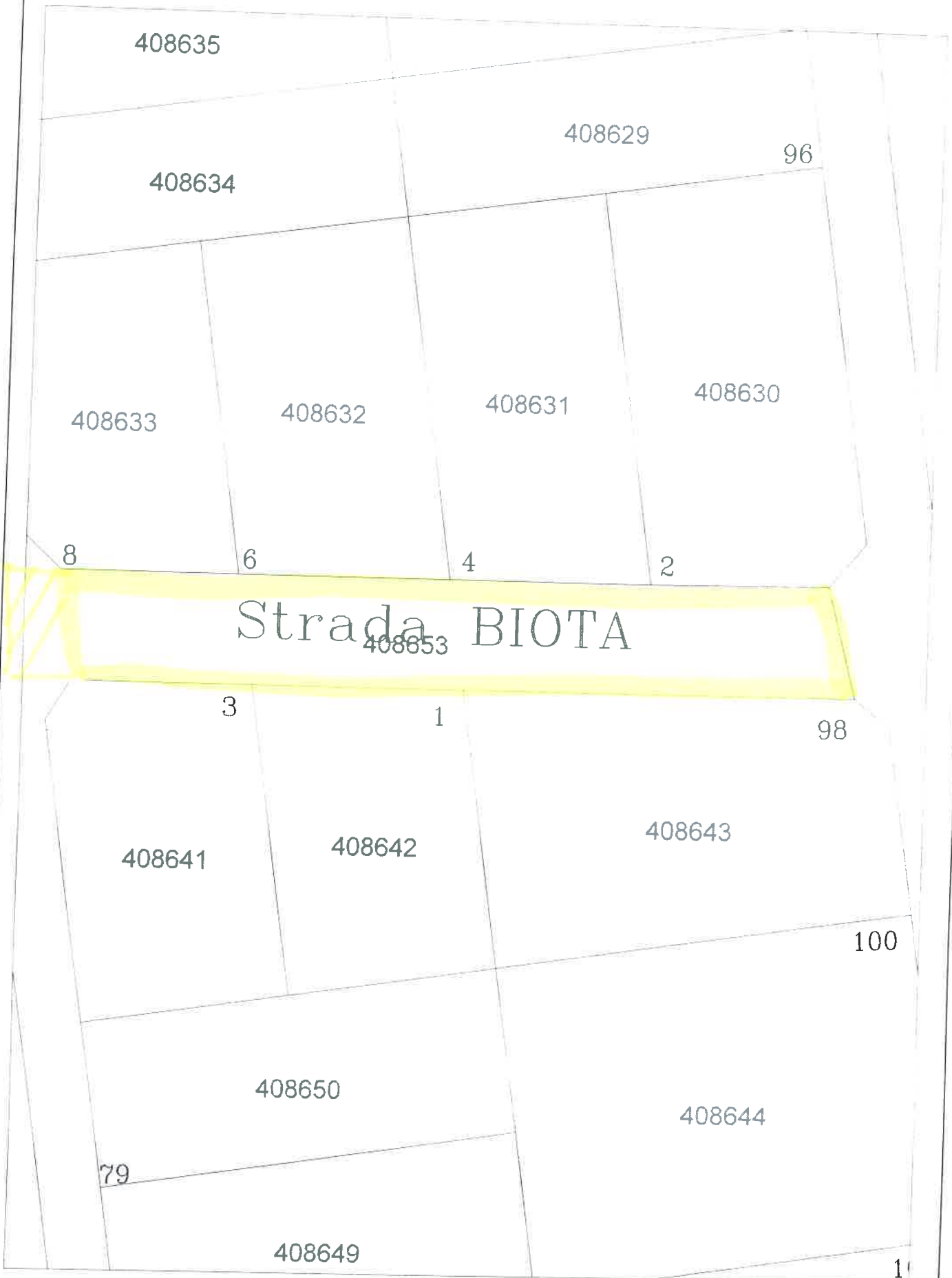
Intocmit

Bejinariu-Groza Maria-Livia

Plan de amplasament si delimitare a arterei STRADA BIOTA

ANEXA nr. 02

Cartea Funciara nr.	Nr.cadastral	Suprafata	UAT	Tip artera
408653	408653	1.014/13.227mp	Sanandrei	STRADA

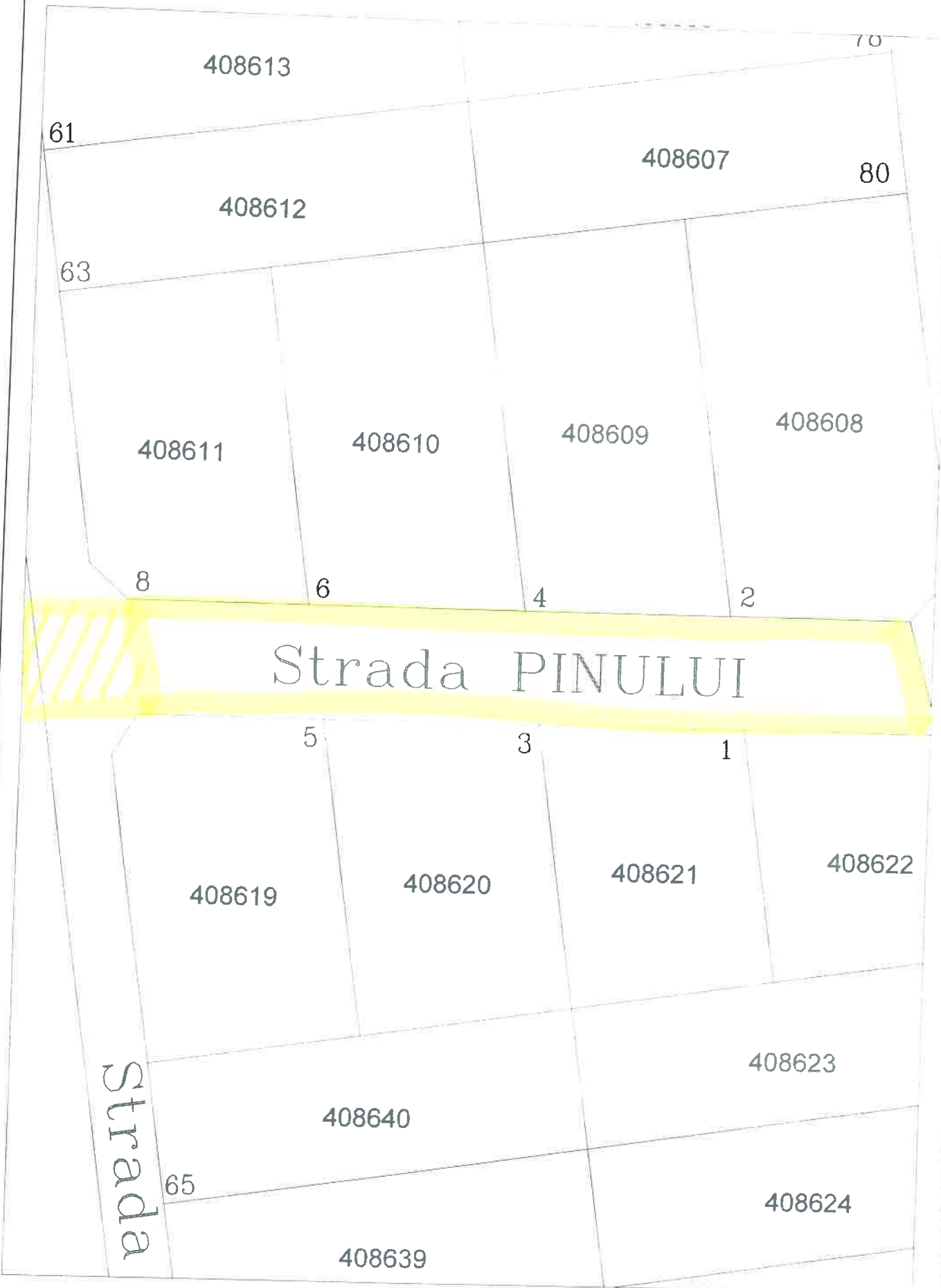


Intocmit

Bejinariu-Groza Maria-Livia

Plan de amplasament si delimitare a arterei STRADA PINULUI

Cartea Funciara nr. 408653	Nr.cadastral 408653	Suprafata 1.010/13.227mp	UAT Sanandrei	Tip artera STRADA
-------------------------------	------------------------	-----------------------------	------------------	----------------------



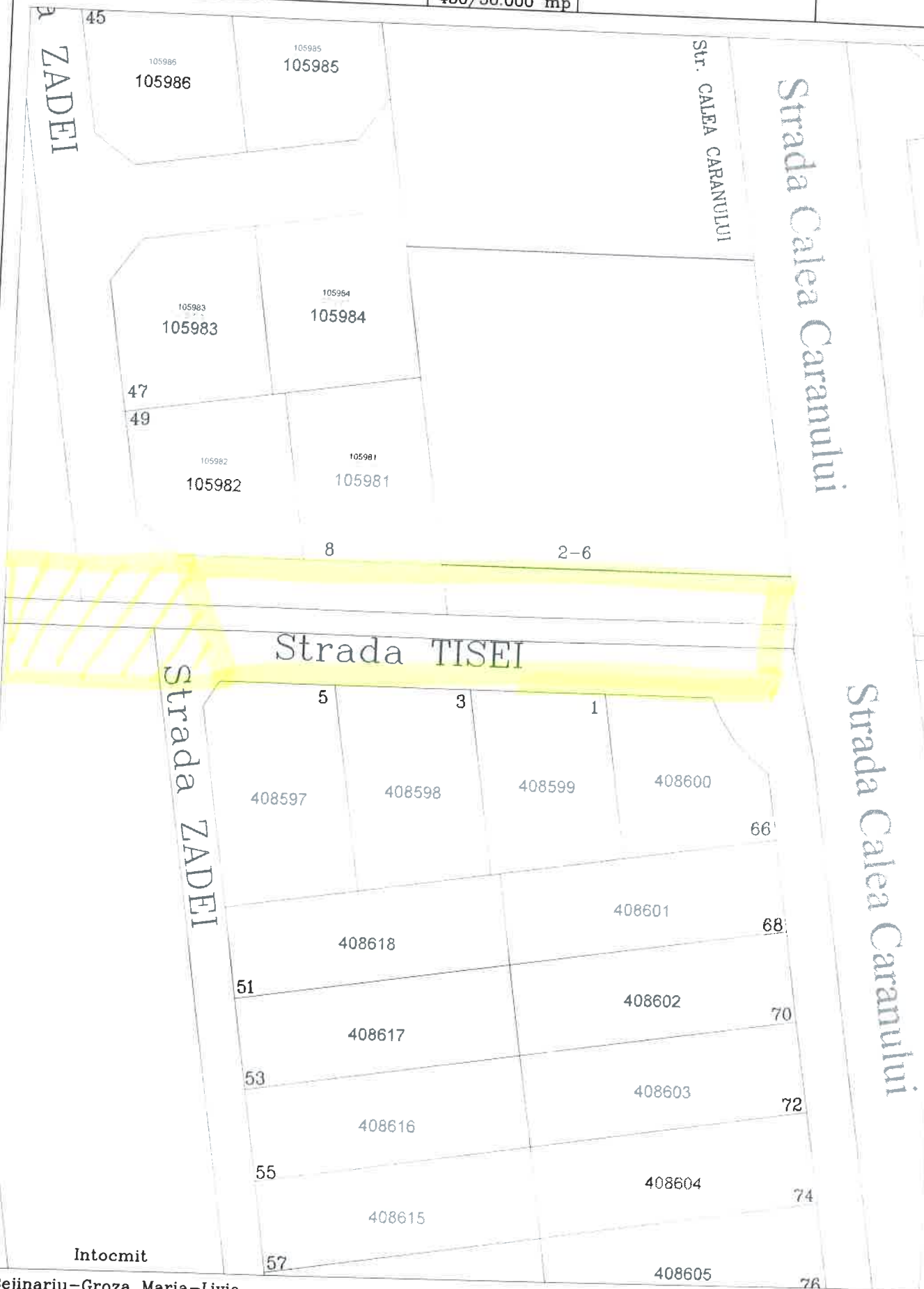
Intocmit

Bejinariu-Groza Maria-Livia

Plan de amplasament si delimitare a arterei STRADA TISEI

ANEXA nr. 04

Cartea Funciara nr.	Nr.cadastral	Suprafata	UAT	Tip artera
408653	408653	784/13.227 mp	Sanandrei	STRADA
106857	106857	372/3.021 mp		
106029	106029	348/17.412 mp		
102850	102850	450/50.000 mp		



Plan de amplasament si delimitare a arterei STRADA ZADEI

Cartea Funciara nr.	Nr.cadastral	Suprafata	UAT	Tip artera
408653	408653	3.486/13.227 mp	Sanandrei	STRADA
106857	106857	44/3.021 mp		
106029	106029	10.646/17.412mp		



Intocmit

Bejinariu-Groza Maria-Livia

Plan de amplasament si delimitare a arterei STRADA MICA

Cartea Funciara nr.	Nr.cadastral	Suprafata	UAT	Tip artera
105177	105177	1.225/2.100 mp	Sanandrei	STRADA
111359	111359	950 mp		



Intocmit

Bejinariu-Groza Maria-Livia

Comuna: SÂNANDREI
Judetul: TIMIȘ
Localitatea: SÂNANDREI

Strada: AMURGULUI

Denumire de stradă atribuită în concordanță cu HCL Nr. ___ din ___ 2021

Nr. Crt.	Identificator stradal vechi			Identificator stradal nou			Tip arteră	Observații
	Denumire strada	Nr.	Nr. cadastral	Denumire strada	Nr.	Nr. cadastral		
NUMERE IMPARE – unele numere se vor atribui provizoriu								
1	-	-	111039	AMURGULUI	1	111039	strada	N/A
2	-	-	111038		3	111038	strada	N/A
3	-	-	111037		5	111037	strada	N/A
4	-	-	111036		7	111036	strada	N/A
5	-	-	111035		9	111035	strada	N/A
6	-	-	111026		11	111026	strada	N/A
7	-	-	111033		11 A*	111033	strada	*Se numerotează provizoriu până la denumirea arterei
8	-	-	111034		11 B*	111034	strada	*Se numerotează provizoriu până la denumirea arterei
9	-	-	111025		13	111025	strada	N/A
10	-	-	111024		15	111024	strada	N/A
11	-	-	111023		17	111023	strada	N/A
12	-	-	111022		19	111022	strada	N/A
13	-	-	111084		21	111084	strada	N/A
NUMERE PARE								
14	-	-		AMURGULUI	2	111018	strada	N/A
15	-	-			4	111019	strada	N/A
16	-	-			6	111020	strada	N/A
17	-	-			8	111006	strada	N/A
18	-	-			10	111007	strada	N/A
19	-	-			12	111008	strada	N/A
20	-	-			14	111009	strada	N/A
21	-	-			16	111010	strada	N/A
22	-	-			18	111011	strada	N/A
23	-	-			20	111012	strada	N/A
24	-	-			22	111013	strada	N/A
25	-	-			24	111014	strada	N/A

N/A - NIMIC DE ADAUGAT

Compartimentul de urbanism și amenajarea teritoriului

Avizat

Arh. Ghilezan OVIDIU-MIRCEA

Compartimentul agricol

Întocmit

Ing. Bejinariu-Goza MARIA-LIVIA

AFECTAREA CT 111044 5342 nr/11013 nr

10

Comuna: SÂNANDREI
Judetul: TIMIȘ
Localitatea: SÂNANDREI

Strada: BIOTA

Denumire de stradă atribuită în concordanță cu HCL Nr. ___ din ___ 2021

Nr. Crt.	Identificator stradal vechi			Identificator stradal nou			Tip arteră	Observații
	Denumire strada	Nr.	Nr. cadastral	Denumire strada	Nr.	Nr. cadastral		
NUMERE IMPARE								
1	-	-	408642	BIOTA	1	408642	strada	N/A
2	-	-	408641		3	408641	strada	N/A
NUMERE PARE								
3	-	-	408630	BIOTA	2	408630	strada	N/A
4	-	-	408631		4	408631	strada	N/A
5	-	-	408632		6	408632	strada	N/A
6	-	-	408633		8	408633	strada	N/A

N/A - NIMIC DE ADĂUGAT

Compartimentul de urbanism și amenajarea teritoriului
Avizat
Arh. Ghilezan OVIDIU-MIRCEA

Compartimentul agricol
Întocmit
Ing. Bejinariu-Coza MARIA-LIVIA

Afectarea CT 408633 1014MP/13224MP

18

Comuna: SÂNANDREI
 Judetul: TIMIȘ
 Localitatea: SÂNANDREI

Strada: PINULUI

Denumire de stradă atribuită în concordanță cu HCL Nr ___ din _____ 2021

Nr. Crt.	Identificator stradal vechi			Identificator stradal nou			Tip arteră	Observații
	Denumire strada	Nr.	Nr. cadastral	Denumire strada	Nr.	Nr. cadastral		
NUMERE IMPARE								
1	-	-	408621	PINULUI	1	408621	strada	N/A
2	-	-	408620		3	408620	strada	N/A
3	-	-	408619		5	408619	strada	N/A
NUMERE PARE								
3	-	-	408608	PINULUI	2	408608	strada	N/A
4	-	-	408609		4	408609	strada	N/A
5	-	-	408610		6	408610	strada	N/A
6	-	-	408611		8	408611	strada	N/A

N/A - NIMIC DE ADĂUGAT

Compartimentul de urbanism și amenajarea teritoriului

Avizat

Arh. Ghilezan OVIDIU-MIRCEA

Compartimentul agricol

Întocmit

Ing. Bejinariu-Goza MARIA-LIVIA

ATECTEAZĂ CT 408653 1010MP/13224MP

1/1

Comuna: SÂNANDREI
 Judetul: TIMIȘ
 Localitatea: SÂNANDREI

Strada: ZADEI

Denumire de stradă atribuită în concordanță cu HCL Nr ____ din _____ 2021

Nr. Crt.	Identificator stradal vechi			Identificator stradal nou			Tip arteră	Observații
	Denumire strada	Nr.	Nr. cadastral	Denumire strada	Nr.	Nr. cadastral		
NUMERE IMPARE – unele numere se vor atribui provizoriu								
1	-	-	106028	ZADEI	1	106028	strada	N/A
2	-	-	106027		3	106027	strada	N/A
3	-	-	106025		5	106025	strada	N/A
4	-	-	106024		7	106024	strada	N/A
5	-	-	106023		9	106023	strada	N/A
6	-	-	106021		11	106021	strada	N/A
7	-	-	106020		13	106020	strada	N/A
8	-	-	106017		15	106017	strada	N/A
9	-	-	106016		17	106016	strada	N/A
10	-	-	106013		19	106013	strada	N/A
11	-	-	106012		21	106012	strada	N/A
12	-	-	106009		23	106009	strada	N/A
13	-	-	106008		25	106008	strada	N/A
14	-	-	106004		27	106004	strada	N/A
15	-	-	106003		29	106003	strada	N/A
16	-	-	106000		31	106000	strada	N/A
17	-	-	105999		33	105999	strada	N/A
18	-	-	105996		35	105996	strada	N/A
19	-	-	105995		37	105995	strada	N/A
20	-	-	105992		39	105992	strada	N/A
21	-	-	105991		41	105991	strada	N/A
22	-	-	105987		43	105987	strada	N/A
23	-	-	105986		45	105986	strada	N/A
24	-	-	105983		47	105983	strada	N/A
25	-	-	105982		49	105982	strada	N/A
26	-	-	408618		51	408618	strada	N/A
27	-	-	408617		53	408617	strada	N/A
28	-	-	408616		55	408616	strada	N/A
29	-	-	408615		57	408615	strada	N/A
30	-	-	408614		59	408614	strada	N/A
31	-	-	408613		61	408613	strada	N/A
32	-	-	408612		63	408612	strada	N/A
33	-	-	408640		65	408640	strada	N/A
34	-	-	408639		67	408639	strada	N/A
35	-	-	408638		69	408338	strada	N/A

36	-	-	408637	ZADEI	71	408637	strada	N/A
37	-	-	408636		73	408636	strada	N/A
38	-	-	408635		75	408635	strada	N/A
39	-	-	408634		77	408634	strada	N/A
40	-	-	408650		79	408650	strada	N/A
41	-	-	408649		81	408649	strada	N/A
42	-	-	408648		83	408648	strada	N/A
43	-	-	408647		85	408647	strada	N/A

NUMERE PARE- nu se atribuie momentan până la completarea parcelărilor

44	-	-		ZADEI	2 ...n	Nou*	strada	*Numere poștale se vor atribui după lotizarea zonei
----	---	---	--	-------	--------	------	--------	---

N/A - NIMIC DE ADĂUGAT

Compartimentul de urbanism și amenajarea teritoriului

Avizat

Arh. Ghilezan OVIDIU-MIRCEA

Compartimentul agricol

Întocmit

Ing. Bejinariu-Goza ~~MARIA-DIVIA~~

Afectarea ct. civile 106854 (20 503/9) 24/3021 MP
 408653/3486 MP 3in 13227
 106029 - 10646 / 17412 MP

10

Comuna: SÂNANDREI
Judetul: TIMIȘ
Localitatea: COVACI

Anexa Nr. 12

Strada: MICĂ

Denumire de stradă atribuită în concordanță cu HCL Nr. ___ din ___ 2021

Nr. Crt.	Identificator stradal vechi			Identificator stradal nou			Tip arteră	Observații
	Denumire strada	Nr.	Nr. cadastral	Denumire strada	Nr.	Nr. cadastral		
NUMERE IMPARE – unele numere se vor atribui provizoriu								
1	-	-	-	MICĂ	1*	Nou	strada	* rezervă pentru eventuală dezlipire parcelă Nr. Cad 102670
2	-	-	-		3*	Nou	strada	* rezervă pentru eventuală dezlipire parcelă Nr.Cad. 105349
3	-	-	-		5	Nou	strada	* rezervă pentru eventuală dezlipire parcelă Nr.Cad. 100172
4	-	-	-		7	Nou	strada	* rezervă pentru eventuală dezlipire parcelă Nr.Cad. 105311
5	-	-	-		9	Nou	strada	* rezervă pentru eventuală dezlipire parcelă Nr.Cad. 102784
6	-	-	-		11	Nou	strada	* rezervă pentru eventuală dezlipire parcelă Nr.Cad.105301
7	-	-	-		13	Nou	strada	* rezervă pentru eventuală dezlipire parcelă Nr.Cad.105212
8	-	-	105380		15	105380	strada	N/A
9	-	-	-		17	Nou	strada	* rezervă pentru eventuală dezlipire parcelă Nr.Cad.103713
NUMERE PARE								
14	-	FN	409403	MICĂ	2	409403	strada	N/A
15	-	FN	409404		4	111019	strada	N/A
16	-	2	409496		6	Nou	strada	* rezervă pentru eventuală dezlipire parcelă Nr.Cad.409496
17	-				8	Nou	strada	* rezervă pentru eventuală dezlipire parcelă Nr.Cad.409496
18	-				10	Nou	strada	* rezervă pentru eventuală dezlipire parcelă Nr.Cad.409496
19	-				12	Nou	strada	* rezervă pentru eventuală dezlipire parcelă Nr.Cad.409496
20	-	2	409494		14	409494	strada	N/A

21	-	10	409495
22	-	12	101222
23	-	14	110797
24	-	16	101226
25	-	18	101227

MICĂ

16	409495	strada	N/A
18	101222	strada	N/A
20	110797	strada	N/A
22	101226	strada	N/A
24	101227	strada	N/A

N/A - NIMIC DE ADĂUGAT

Compartimentul de urbanism și amenajarea teritoriului

Avizat

Arh. Ghilezan OVIDIU-MIRCEA

Compartimentul agricol

Întocmit

Ing. Bejinariu-Goza MARIA-LIVIA

AFECTEAZA CF 105177 1225MP/21101MP
111359 950MP

10 - 1